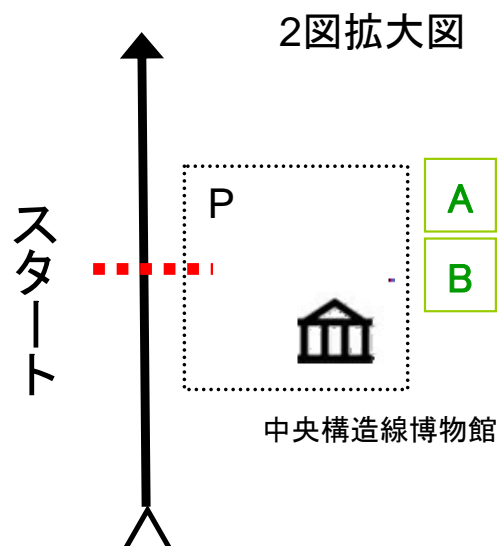


1
図
スタート



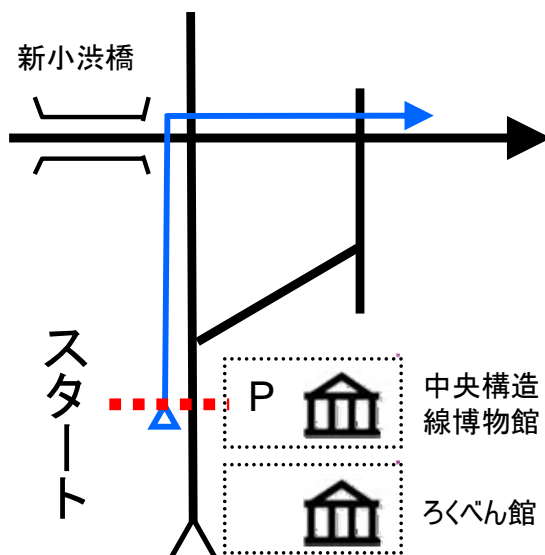
中央構造線博物館駐車場、
入り口電柱の小渋川側
問題A、B有り



2
図



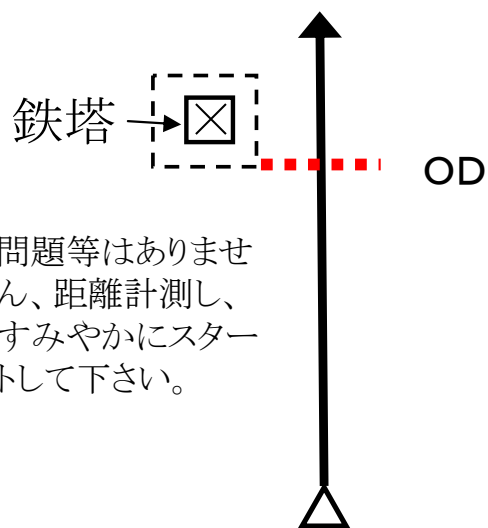
スタート後、新小渋橋横の十
字路を右



3
図
OD(オトメーターチェック)



OD: 鉄塔を囲むフェンス手前
の角。試走車はここまで
7.020km

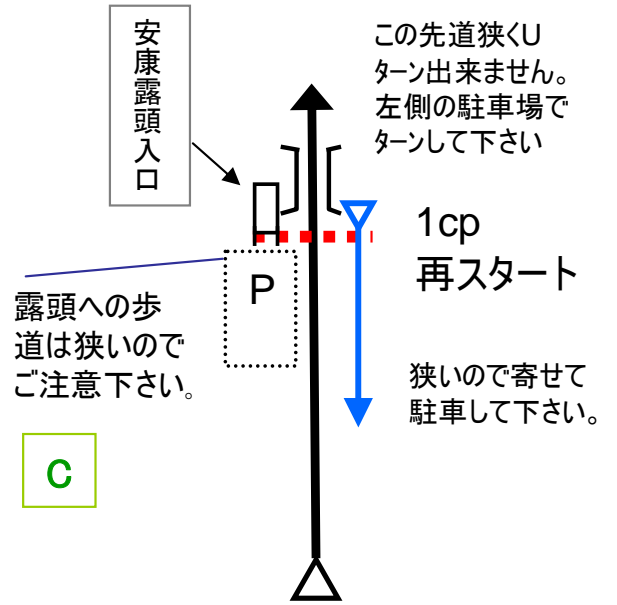


道幅狭く急カーブあり、走行注意。

4
④
1cp



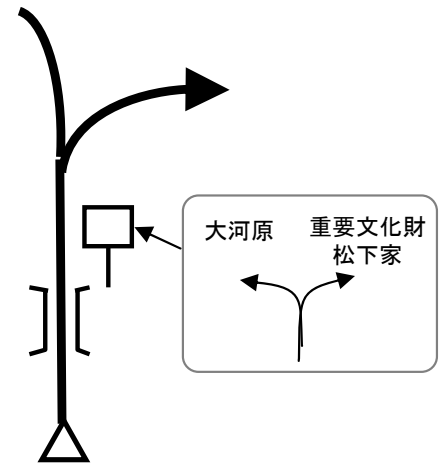
1cp:安康露頭入口の看板
問題C有り



5
④



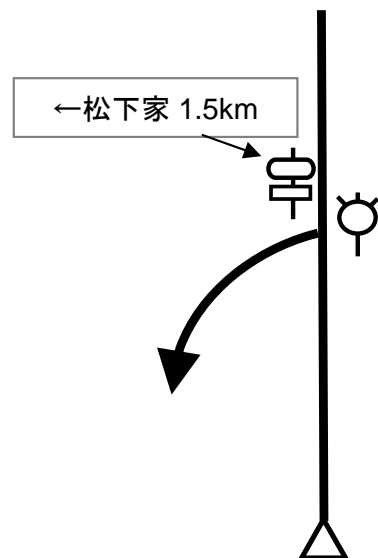
重要文化財松下家の道標があるY字路を右



6
④



←松下家 1.5kmの道標がある
逆ト字路を左

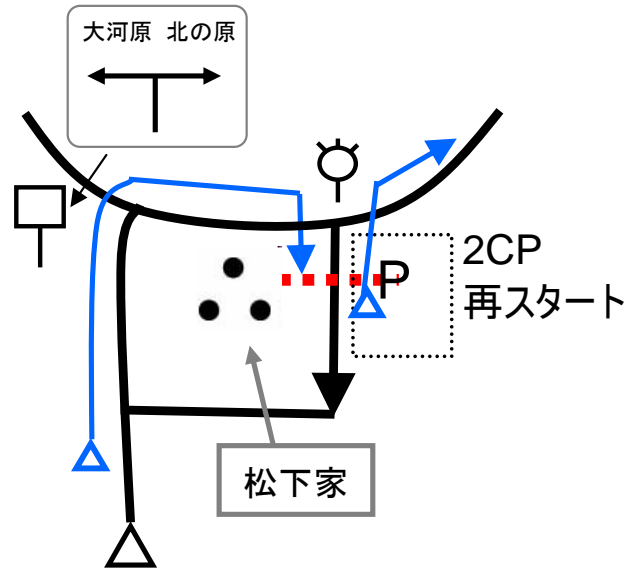


道幅狭く急カーブあり、走行注意。

7
図



T字路を右、次の└字路を右、
すぐが2CP。再スタート後T字
路を右

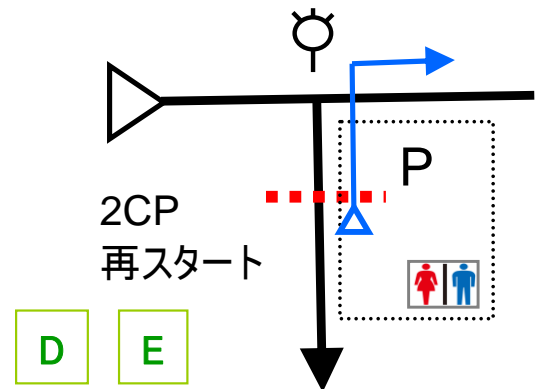


8
図 2CP



2CP: 松下家住宅駐車場入り
口のコンクリート疑木外柵、
切れ目の柱、問題D,E有り

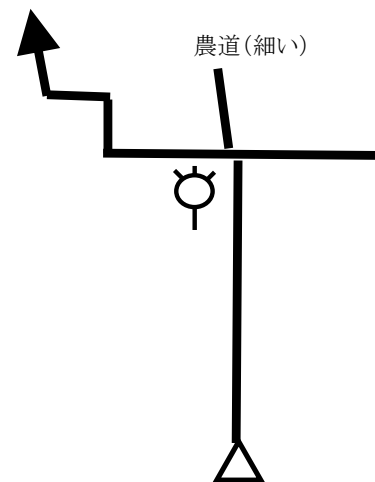
7図2CP部拡大図



9
図



十字路を左

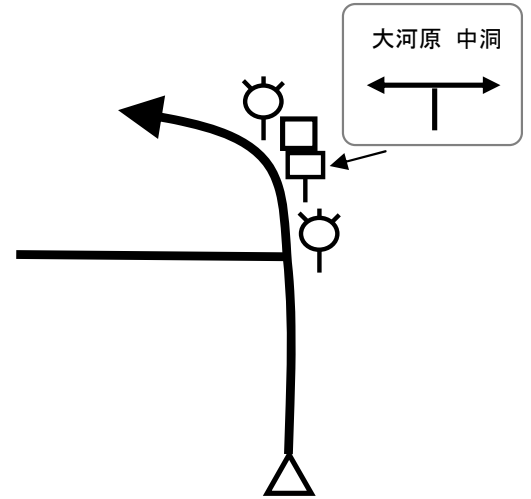


道幅狭く急カーブあり、走行注意。

10
図



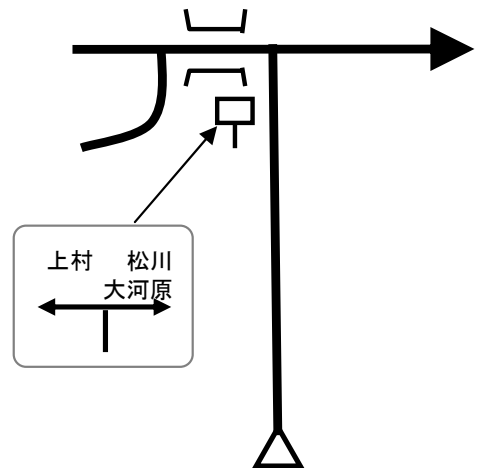
十字路を道なり



11
図



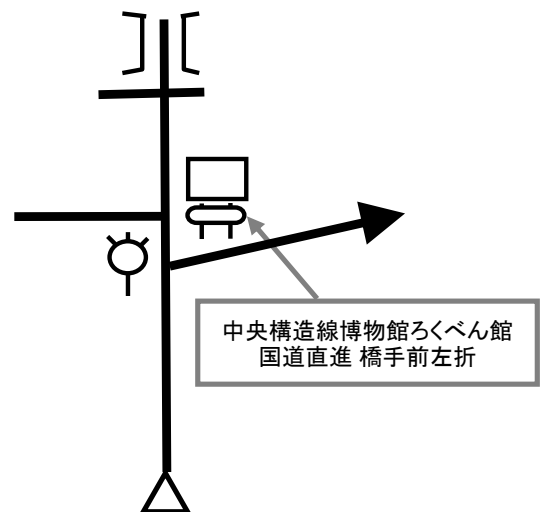
T字路を右



12
図



コマ図交差点を右

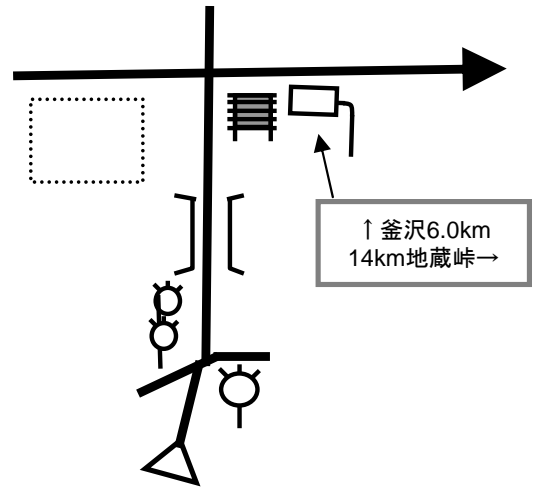


道幅狭く急カーブあり、走行注意。

13
図



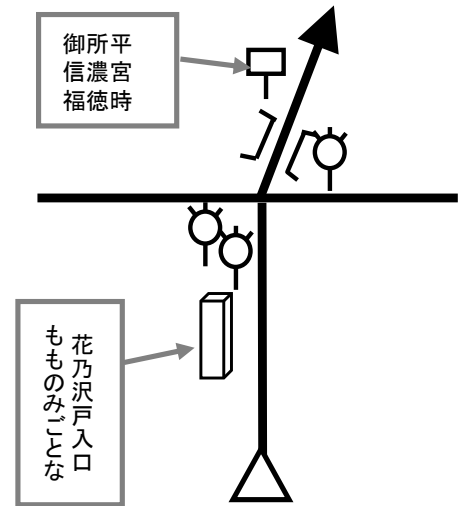
旧小渋橋を渡ってすぐの十字路を右。



14
図



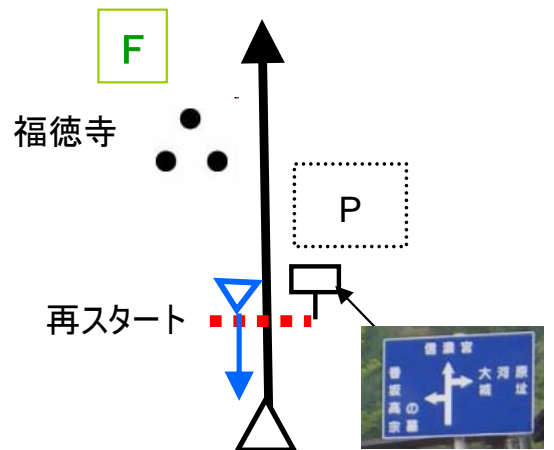
コマ図十字路を道なり



15
図



福德寺 駐車場に駐車してUターン、道標より再スタート、問題F有り

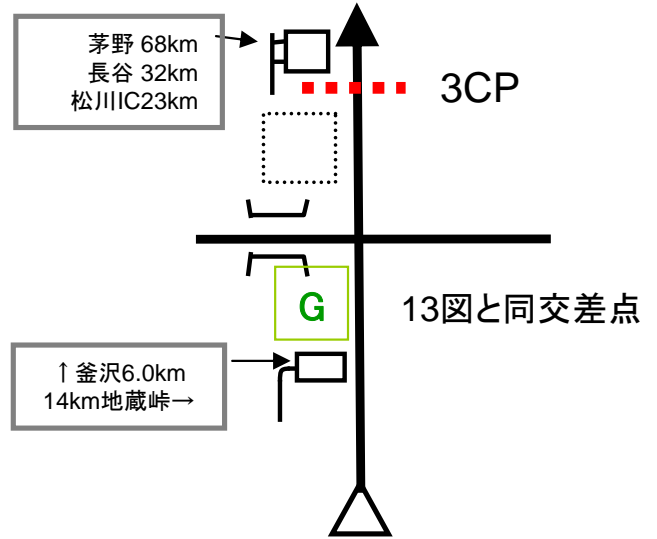


道幅狭く急カーブあり、走行注意。

16
図
3
CP



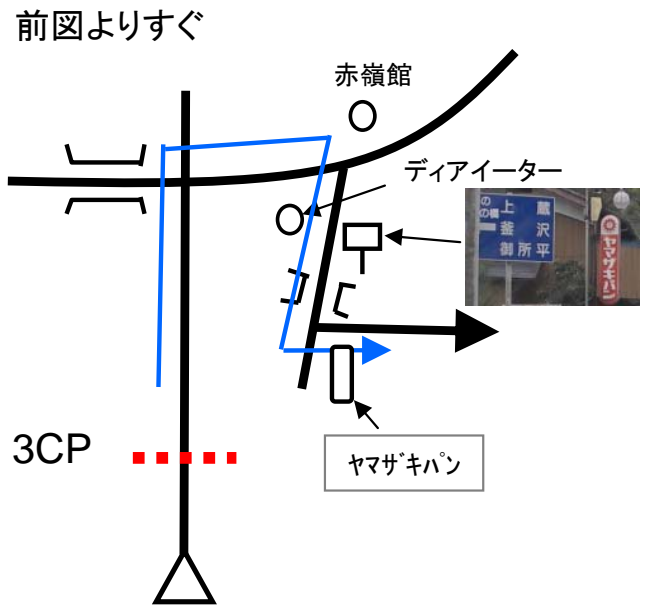
3CPは道標看板のポール
問題G有り



17
図



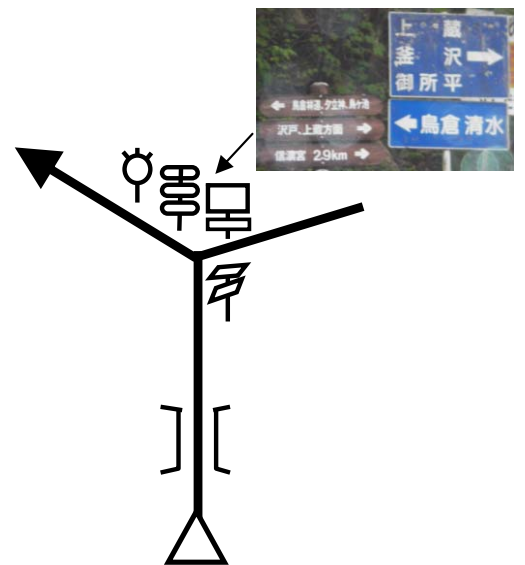
新小渋橋の十字路を右、ト
字路を右、ディアーター裏
(上側)の道を通り、小さい橋
を渡ってすぐの十字路を左



18
図



Y字路を左

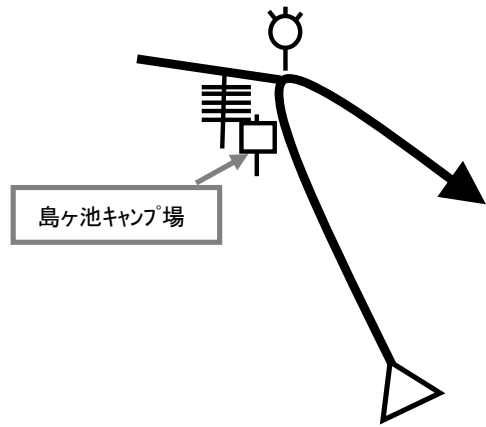


道幅狭く急カーブあり、走行注意。

19
図



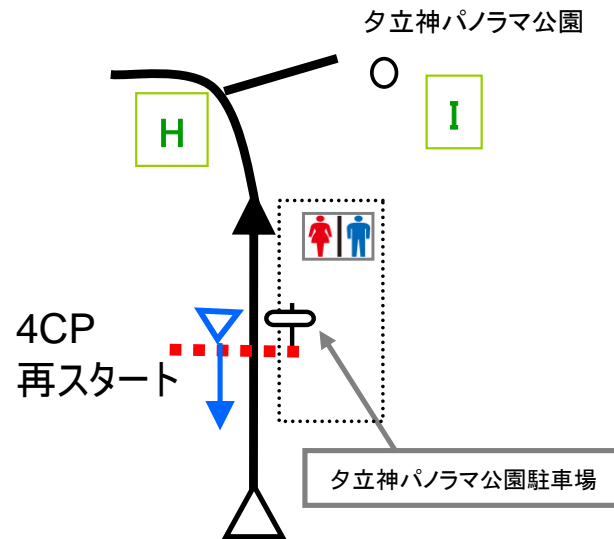
ヘアピンカーブを道なり右方向に



20
図
4CP



4CP: 夕立神パノラマ公園駐車
場内の看板ポール、この
先徒歩で公園へ、問題H,I有
り

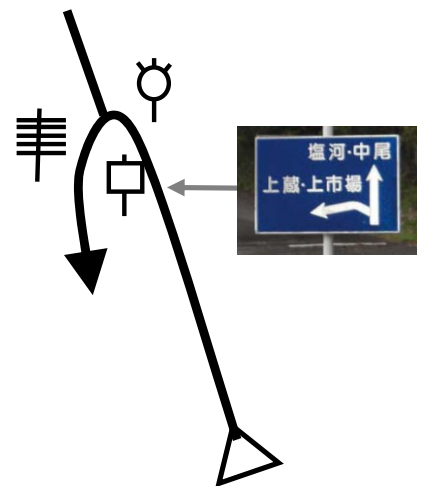


21
図



ヘアピンカーブを道なり

19図と同地点



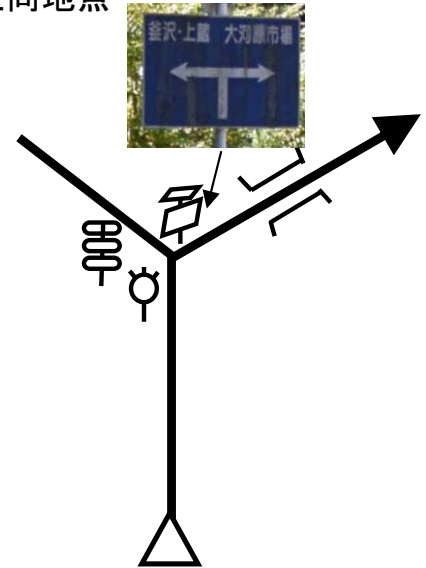
道幅狭く急カーブあり、走行注意。

22
図



Y字路を右

18図と同地点

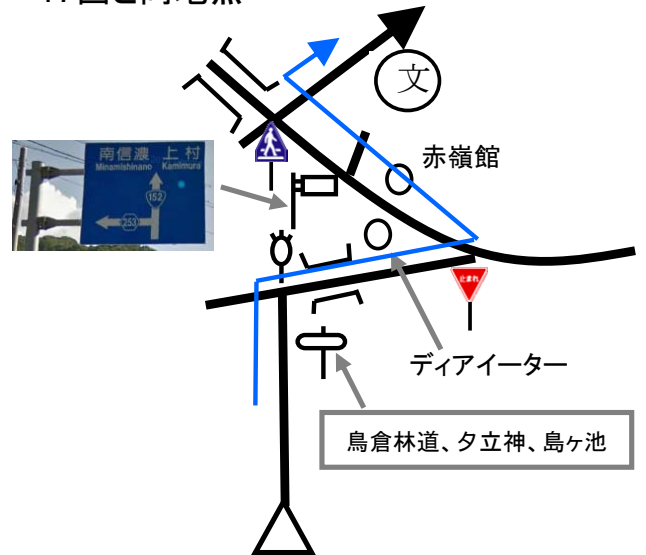


23
図



突き当たりT字路を右、次の
Y字路を左、新小渋橋の手
前十字路を右

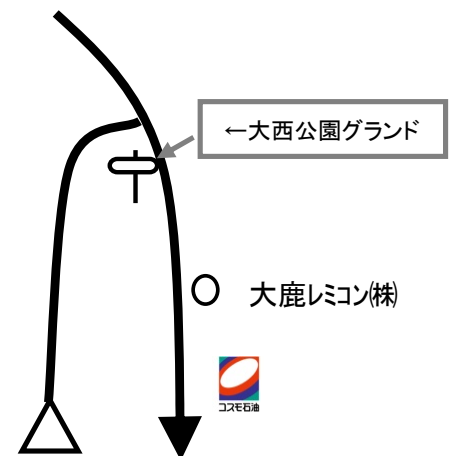
17図と同地点



24
図



T字路突き当たりを右

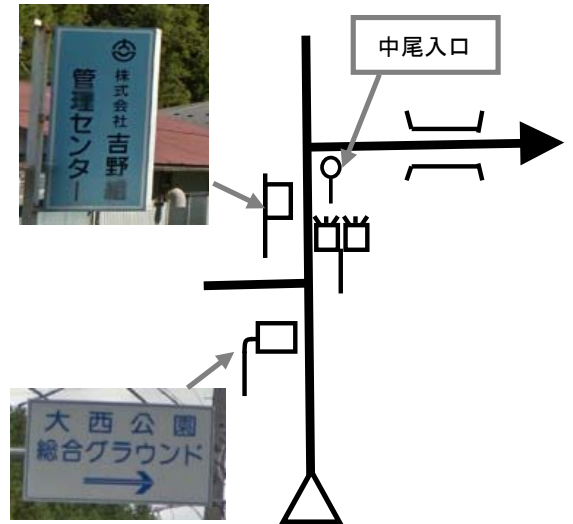


道幅狭く急カーブあり、走行注意。

25
図



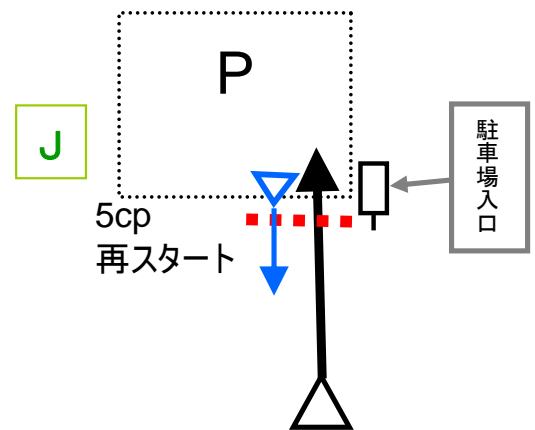
ト字路を大西公園方向、右



26
図
5
cp



5cp、再スタート: 駐車場入口
看板、問題J有り

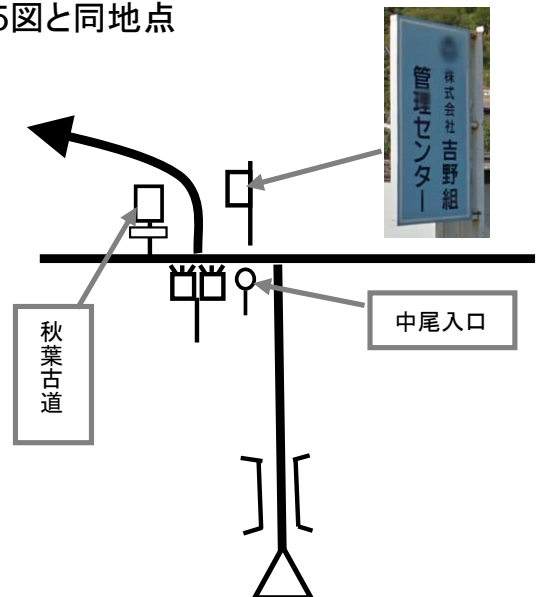


27
図



つきあたりT字路を左、すぐ
のト字路を右

25図と同地点

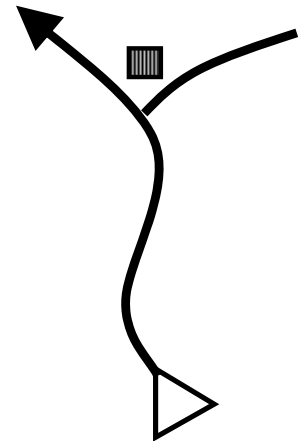


道幅狭く急カーブあり、走行注意。

28
図



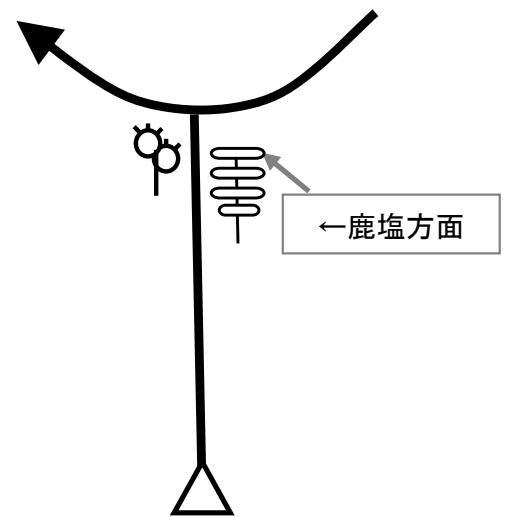
Y字路を左



29
図



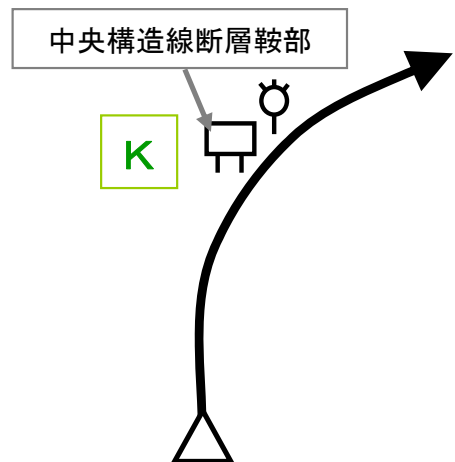
T字路を左



30
図



問題K有り



道幅狭く急カーブあり、走行注意。

31
図



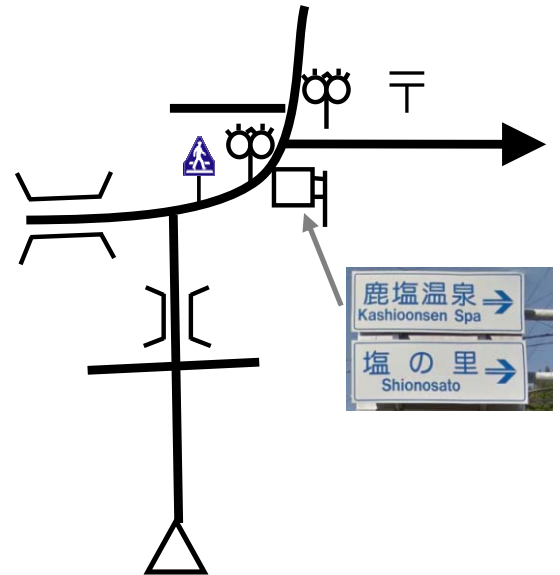
Y字路を下り坂側、左



32
図



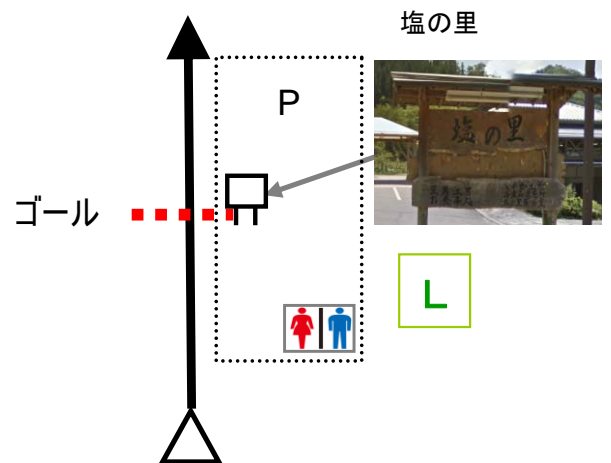
橋を渡って突き当りT字路を
右、次の変則十字路を右、塩
の里方向



33
図



ゴール:「塩の里」木製看板
奥側柱、問題L有り



お疲れ様でした。