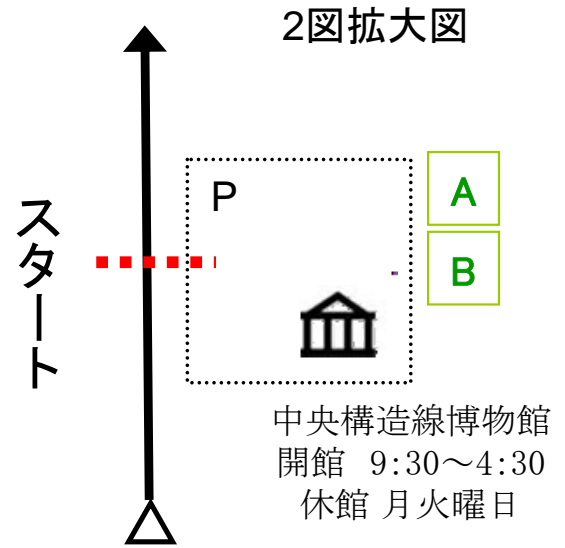


1  
図  
スタート



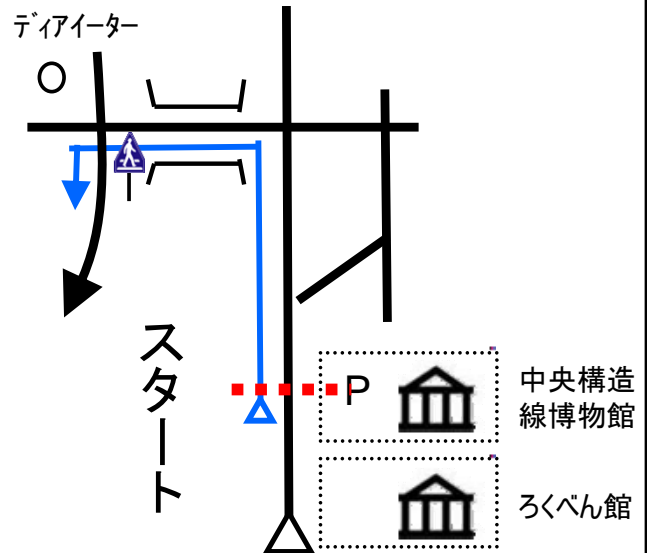
スタート: 中央構造線博物館  
駐車場、入り口電柱。  
問題A、B有り




2  
図



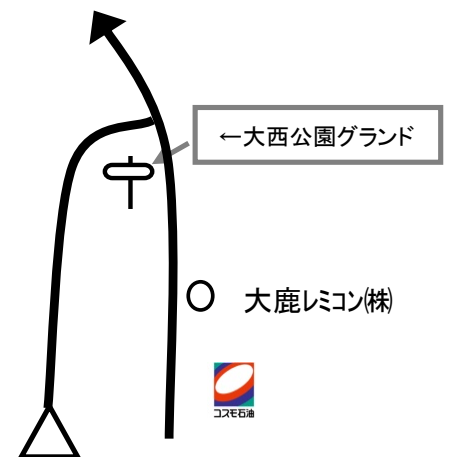
スタート後、新小渋橋横の十  
字路を左、橋を渡ってすぐの  
十字路を左



3  
図



T字路突きあたりを左

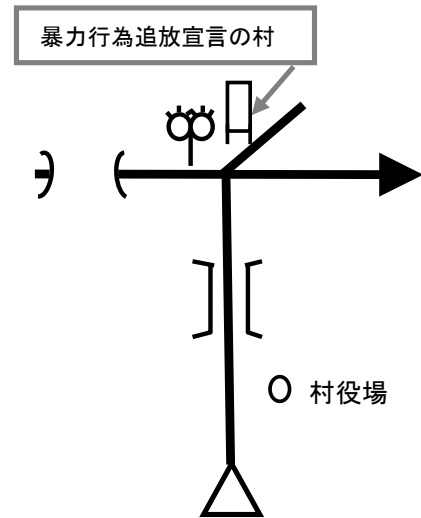


道幅狭く急カーブあり、走行注意。

4  
図



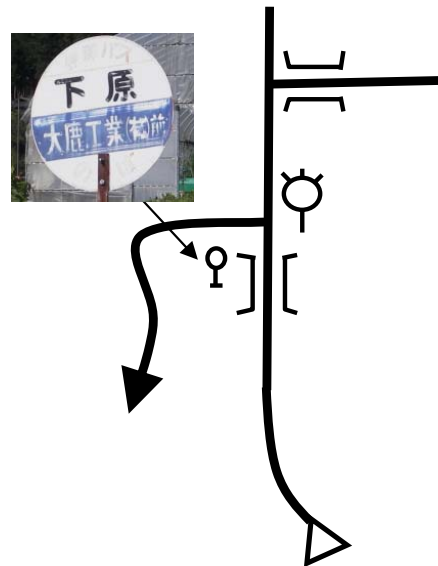
変則十字路を右



5  
図



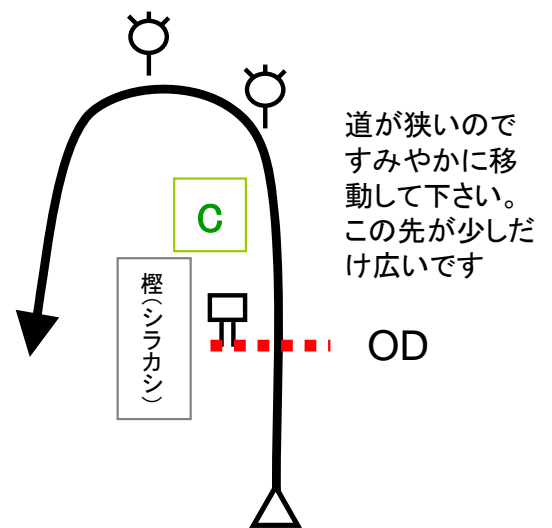
「下原」バス停のある┣字路を左



6  
図OD(オトメーターチェック)



OD 榎(シラカシ)の看板  
ここまで試走車 4.487km  
問題C有り

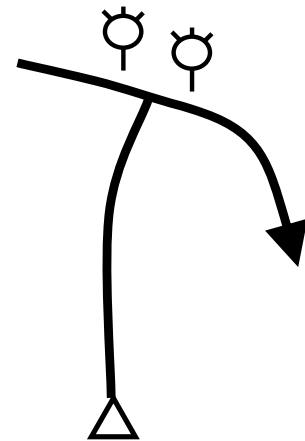


道幅狭く急カーブあり、走行注意。

7  
図



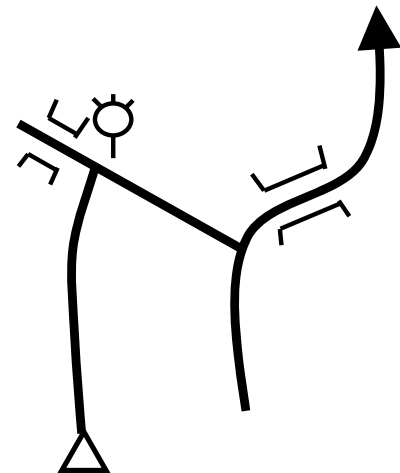
T字路を右



8  
図



T字路を右、  
次のT字路を左

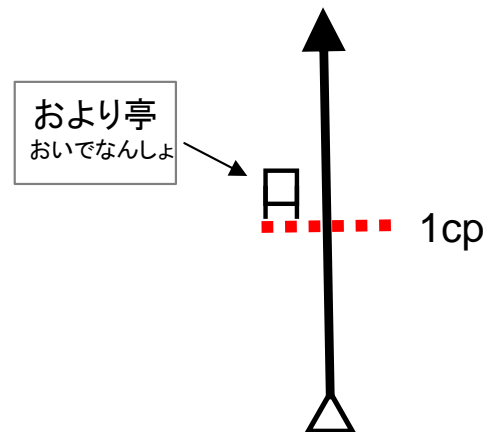


9  
図 1cp



1cp: おより亭木製看板

問題等は有りません。  
すみやかに移動して下さい。



道幅狭く急カーブあり、走行注意。

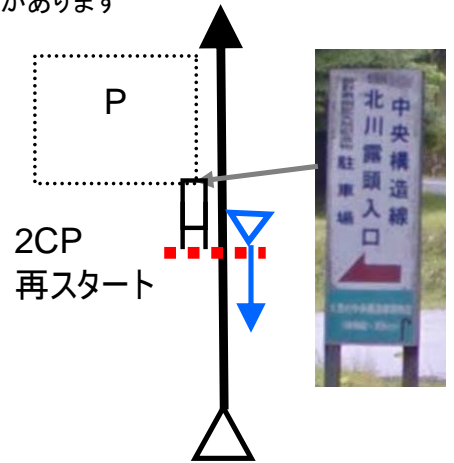
10  
図



2CP: 北川露頭入口看板、  
問題D,E有り

道路から見て駐車場  
右奥に北川露頭への  
降り口があります

D  
E



11  
図



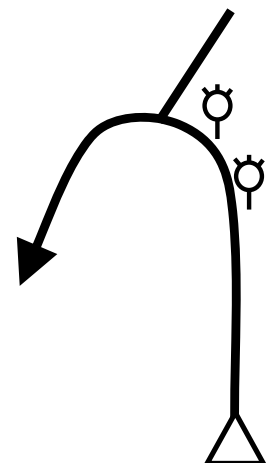
十字路を左。



12  
図



Y字路を道なり左、

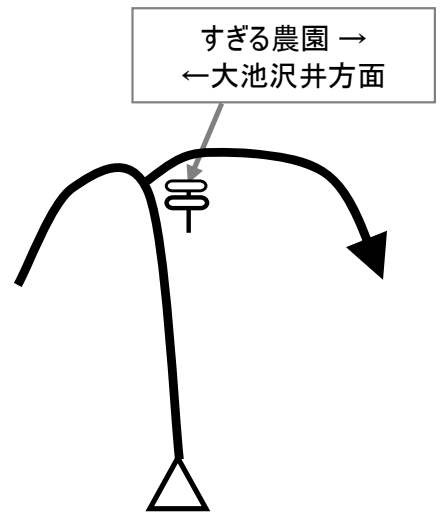


道幅狭く急カーブあり、走行注意。

13  
図



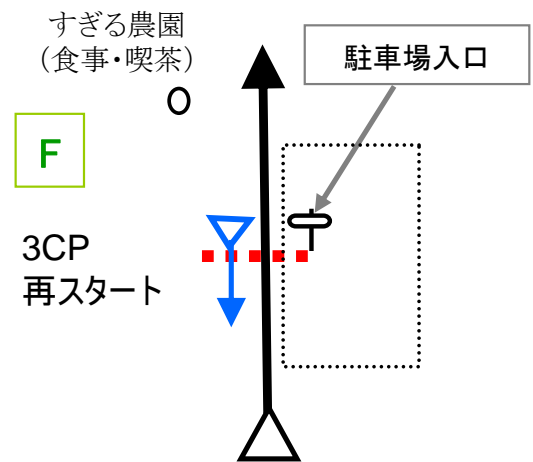
Y字路を右、



14  
図  
3cp



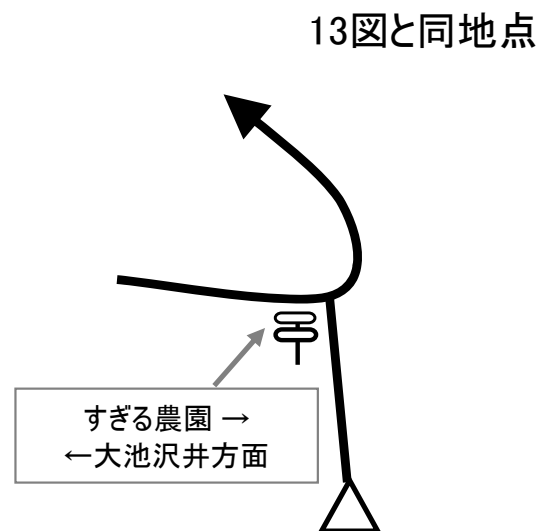
3cp: すぎる農園、駐車場入口の看板。問題F有り



15  
図



Y字路を右

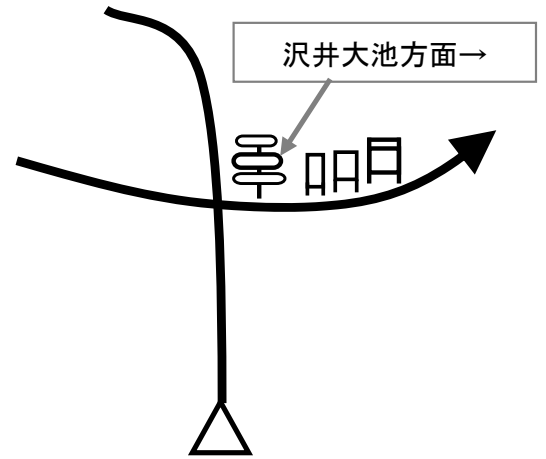


道幅狭く急カーブあり、走行注意。

16  
図



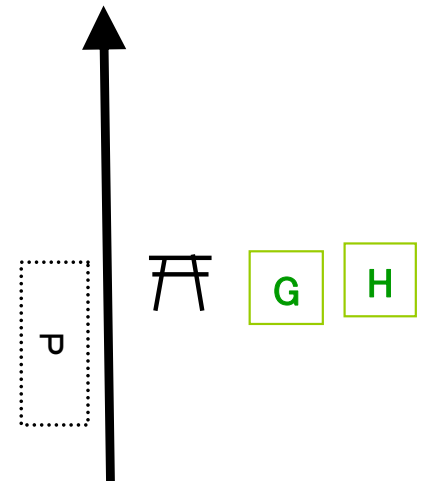
十字路を右、



17  
図



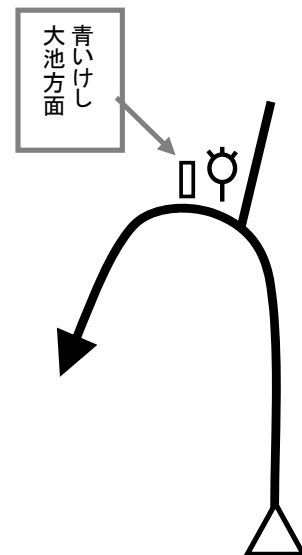
神社の鳥居が見えます。  
問題G,H有り



18  
図



Y字路を道なり左、入沢井方  
向

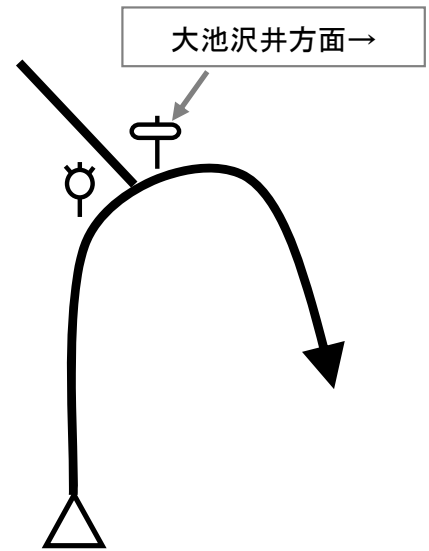


道幅狭く急カーブあり、走行注意。

19  
図



Y字路を右



20  
図



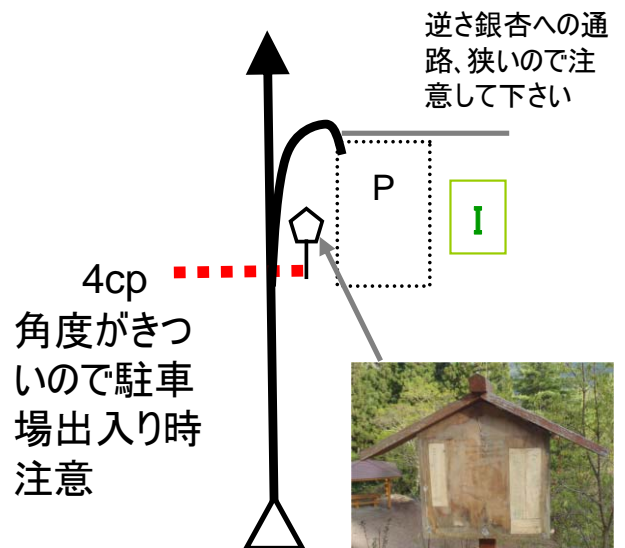
道なり直進



21  
図  
4 cp




4cp: 「逆さ公孫樹」木製看板  
(文字が消えかかっています)  
問題I有り

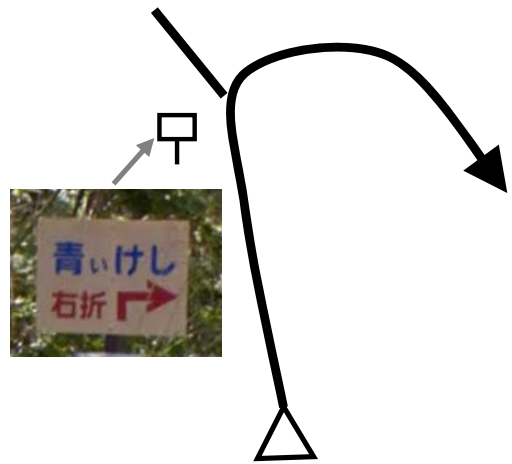


道幅狭く急カーブあり、走行注意。

22  
図



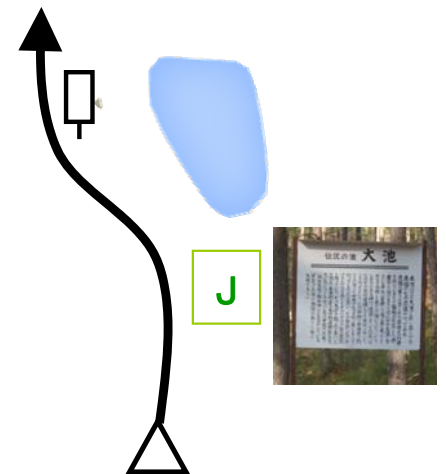
T字路を道なり右、青いけし方向



23  
図



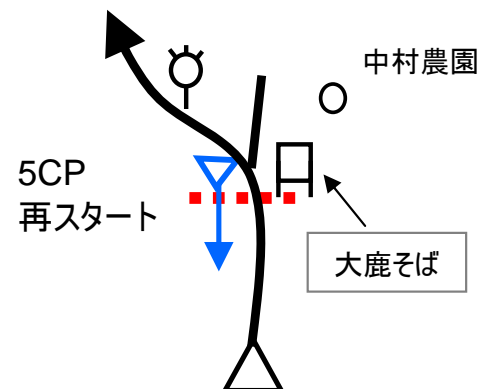
大池(沼)  
問題J有り



24  
図  
5cp



5cp:大鹿そば看板、手前側の足



道幅狭く急カーブあり、走行注意。



25  
図



変則4叉路を左前方(下り坂)方向に

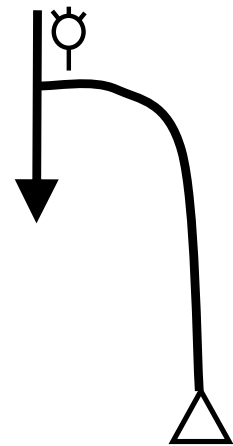
20図と同地点



26  
図



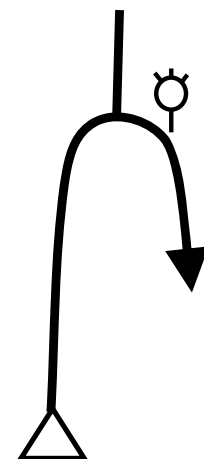
T字路を左



27  
図



Y字路を道なり

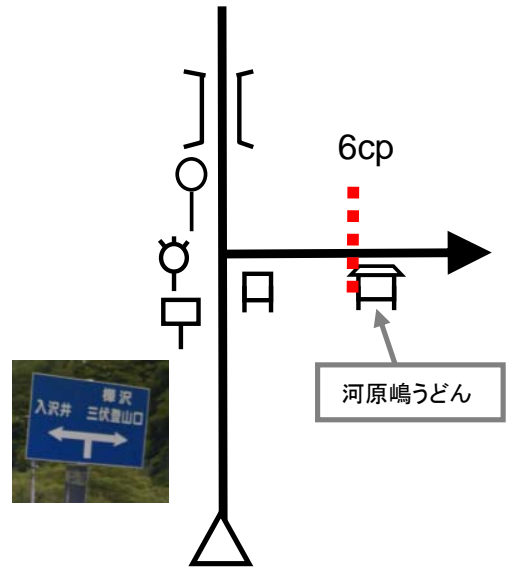


道幅狭く急カーブあり、走行注意。

28  
図



ト字路を右

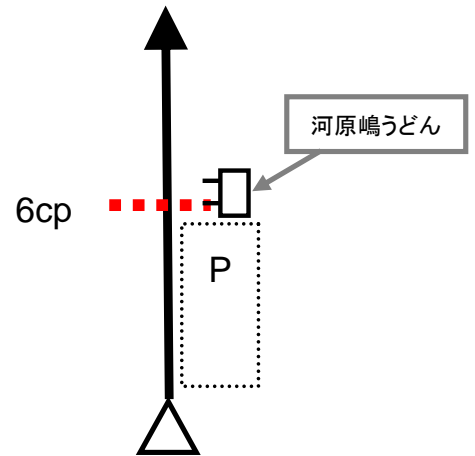


29  
図  
6cp



6cp: 「河原嶋うどん」木製看板の奥側柱

28図CP拡大図

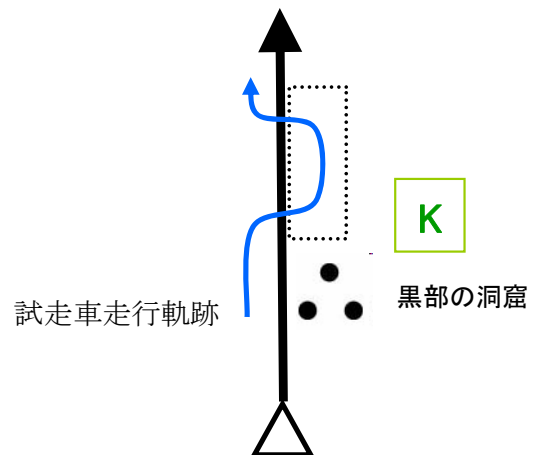


30  
図



黒部の洞窟、問題K有り

6cpから約3km

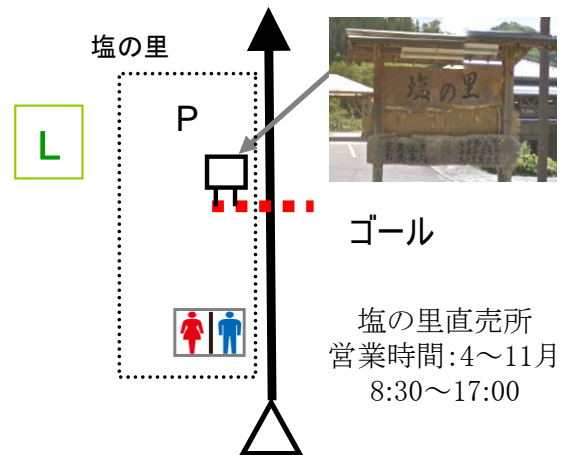


道幅狭く急カーブあり、走行注意。

31  
図  
ゴール



ゴール:木製看板手前側柱、  
問題L有り




お疲れ様でした

オプションコース op1

24図をさらに道なり直進すると素晴らしい景色が開けますが、チェックポイントに適切な場所が無いのでご紹介のみとします。  
時間に余裕がある方は訪れてみてはいかがでしょうか。



上に木が成長できるほどの状態のようですが、この岩はいつか転げ落ちないのでしょうか？



この標高でこれだけの水量があります。5月の始めに雪が残っていました、水も冷たいです。



Uターンするならば写真の地点、黒川牧場の三叉路が良いと思います。中村農園からここまで約4kmです。  
写真向かって右の砂利道を進むとさらに雄大な景色が楽しめますが、ダートです。