
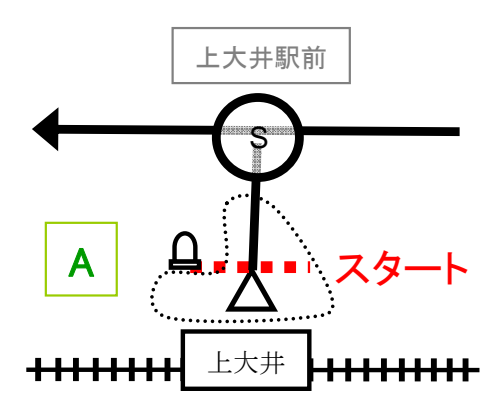

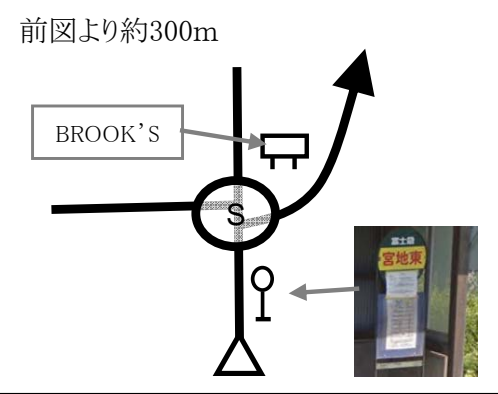

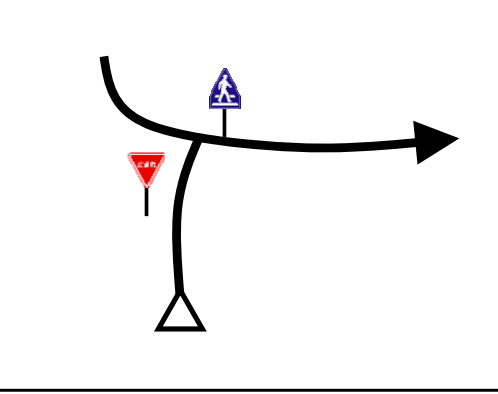

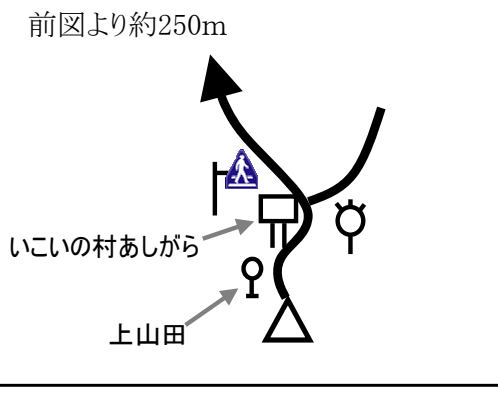

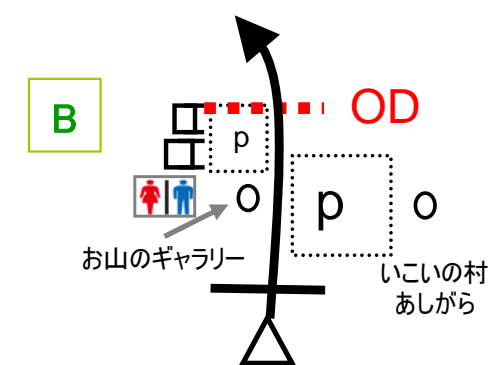



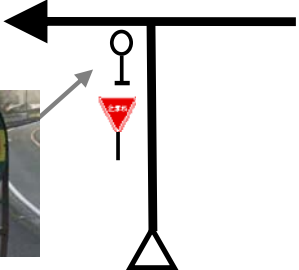

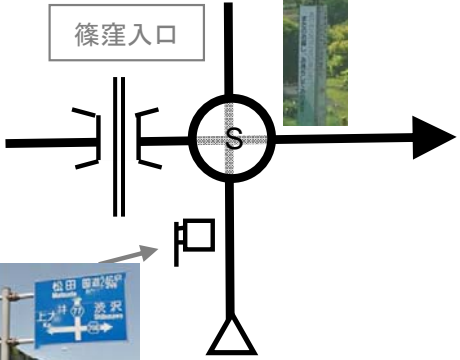

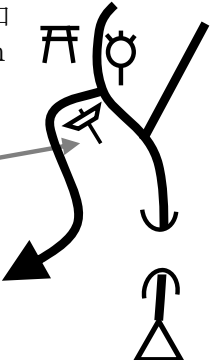

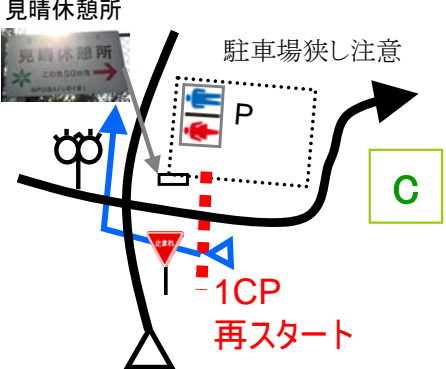

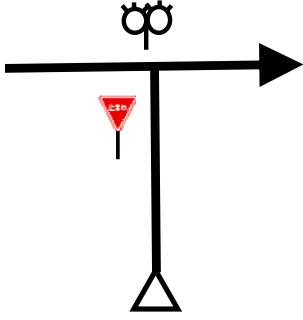

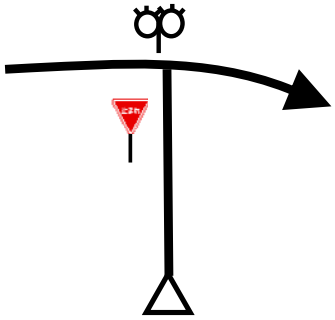


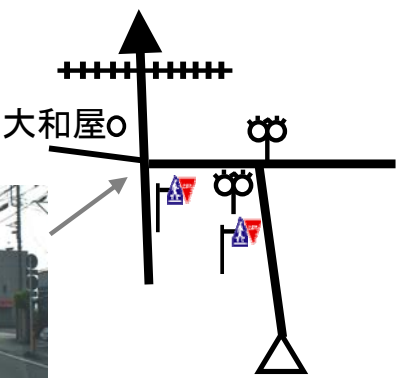


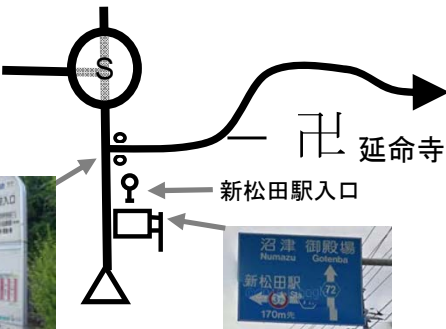




<p>1 図 スタート</p>		<p>スタート JR上大井駅記念碑、 信号側の淵。 問題A有り。 スタート後上大井駅前T 字路を左。</p>	
<p>2 図</p>		<p>宮地東バス停がある 変則十字路を右。 この先路面に速度防 止の段差多数有り、 注意。</p>	<p>前図より約300m</p> 
<p>3 図</p>		<p>T字路を右。</p>	
<p>4 図</p>		<p>「上山田」バス停先 のY字路を左。</p>	<p>前図より約250m</p> 
<p>5 図 :OD</p>		<p>OD(オドメーターチェック) お山のギャラリー横 駐車場の「大井町観光 案内マップ」向かって 右側の足。 ここまで5.096km 問題B有り。</p>	


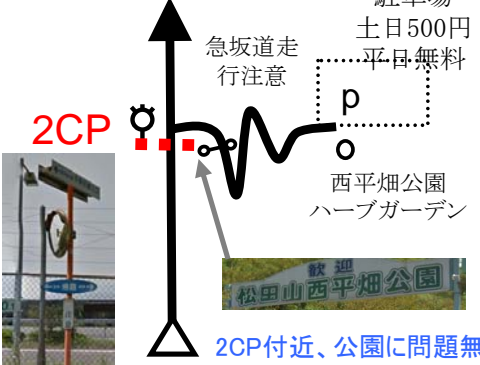

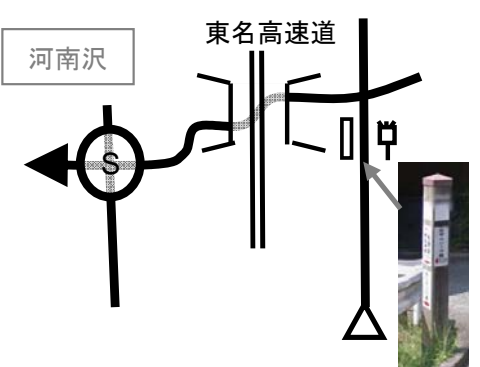

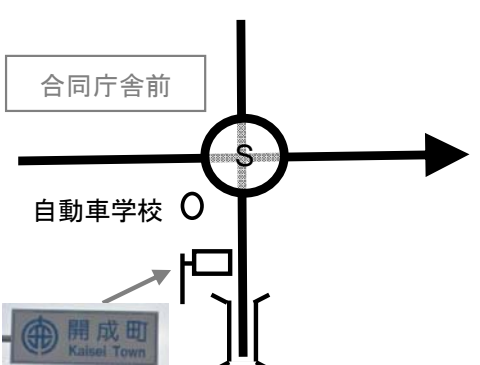

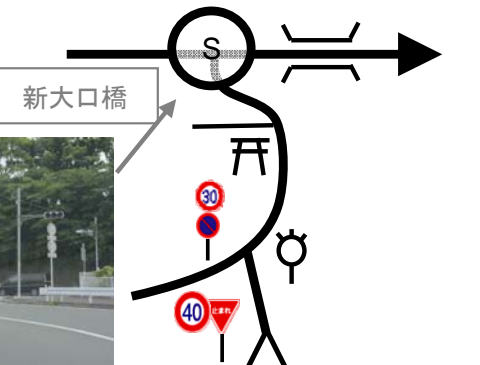

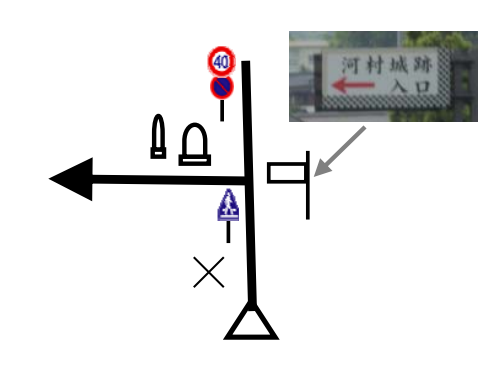
見通しの悪い場所や急カーブあり、走行注意。

<p>6 図</p>		<p>Y字路を道なり左。 見通し悪し、注意。</p>	
<p>7 図</p>		<p>赤田土橋バス停のT字路を左。</p>	 <p>赤田土橋</p>
<p>8 図</p>		<p>篠窪入口信号の十字路を右。右折レーン有り。</p>	 <p>篠窪入口</p>
<p>9 図</p>		<p>富士見塚0.5km道標のある十字路を左。 ミスコース注意。</p>	 <p>トンネル出口 より約200m</p> <p>富士見塚 0.5km</p>
<p>10 図 : 1cp</p>		<p>1CP 十字路を右、交差点角の見晴休憩所看板横、駐車場入口手前のグレーチング（左前輪が乗る場所）。 問題C有り。再スタート後十字路を右。</p>	 <p>見晴休憩所</p> <p>駐車場狭し注意</p> <p>P</p> <p>-1CP 再スタート</p> <p>C</p>

見通しの悪い場所や急カーブあり、走行注意。

<p>11 図</p>		<p>T字路を右。</p>	
<p>12 図</p>		<p>T字路を右。 右折レーン有り。 交通量多く見通し悪し、注意。</p>	
<p>13 図</p>		<p>T字路を左、その先 変則十字路を右、踏 切を渡ります。 信号無く交通量多し、 注意。</p> 	 <p>大和屋〇</p>
<p>14 図</p>		<p>向かって右に新松田 駅入口バス停のある T字路を右、延命寺石 柱の間を通る。 信号手前、ミスコー ス注意。</p> 	 <p>延命寺 新松田駅入口</p>
<p>15 図</p>		<p>東名高速道路の下を くぐり、T字路を左。 幅狭し注意。</p>	 <p>東名高速道</p>


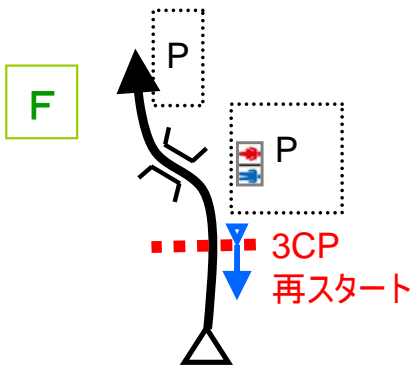

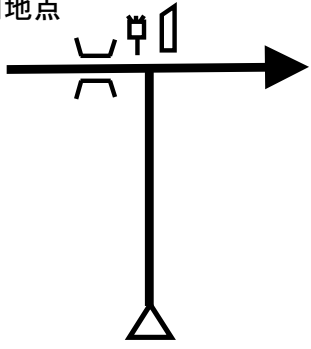

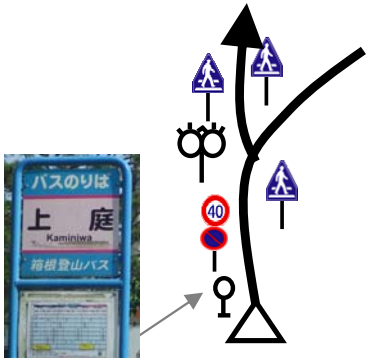

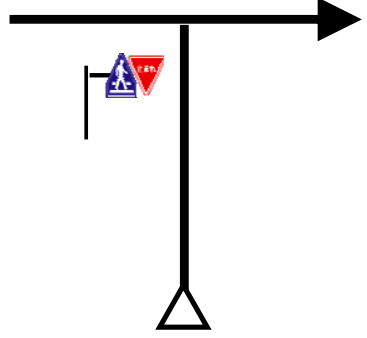
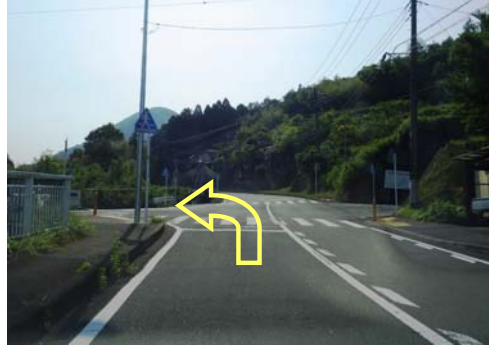
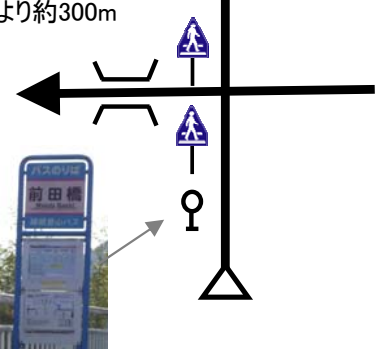
道幅狭く急カーブあり、走行注意。

<p>16 図: 2cp</p>		<p>2CP 西平畑公園入口横にあるカーブミラーのポール。停車、発進注意。 西平畑公園から足柄平野が一望できます、おすすめです。</p>	
<p>17 図</p>		<p>2CPより約100m 十字路を左。 道幅狭し注意。 河南沢信号を直進。</p>	
<p>18 図</p>		<p>合同庁舎前信号の十字路を右。</p>	
<p>19 図</p>		<p>一時停止のあるY字路を右。 新大口橋信号のT字路を右。</p>	
<p>20 図</p>		<p>「河村城跡←入口」のある十字路を左</p>	


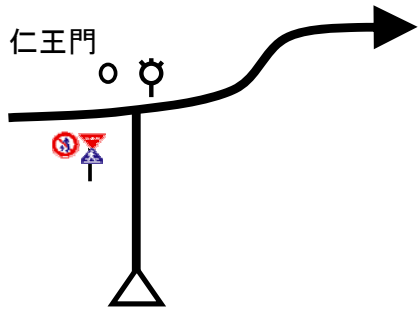





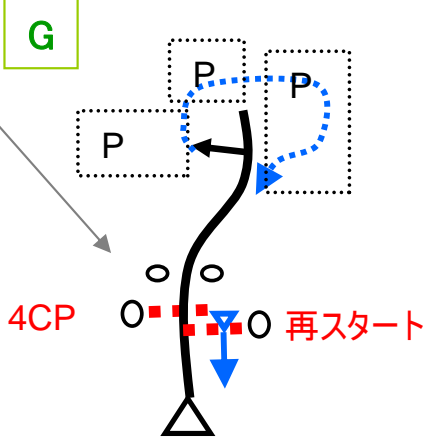

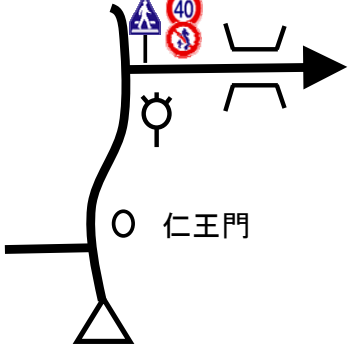

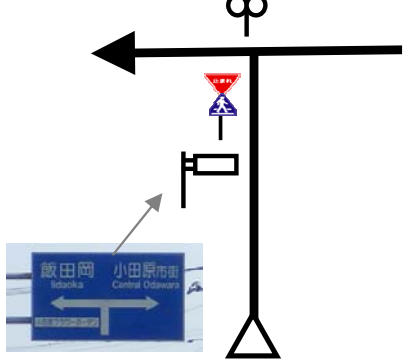
見通しの悪い場所や急カーブあり、走行注意。

<p>21 図</p>		<p>「やまきた観光案内」のあるY字路を右 コマ図内に問題D有 り。</p>	
<p>22 図</p>		<p>T字路手前アスファ ルト舗装トを右。 ミスコース注意</p>	
<p>23 図 折り返し</p>		<p>計測折り返し 駐車場手前のグレー チング。 河村城跡に問題E有 り。</p>	
<p>24 図</p>		<p>Y字路を右。</p>	<p>21図と同地点</p>
<p>25 図</p>		<p>T字路を左、すぐの 洒水の滝ト字路を右。</p>	


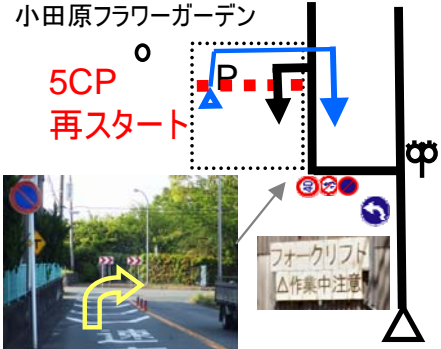


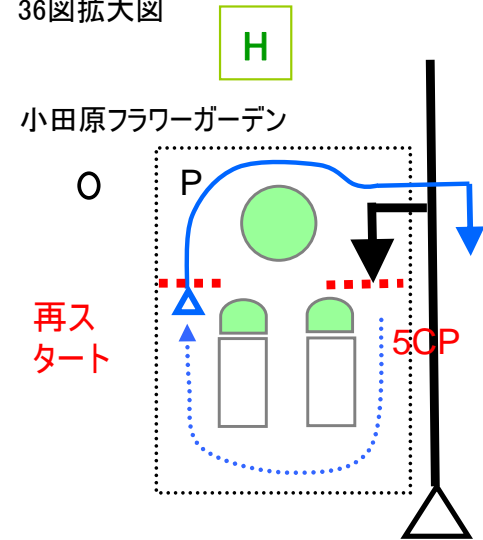



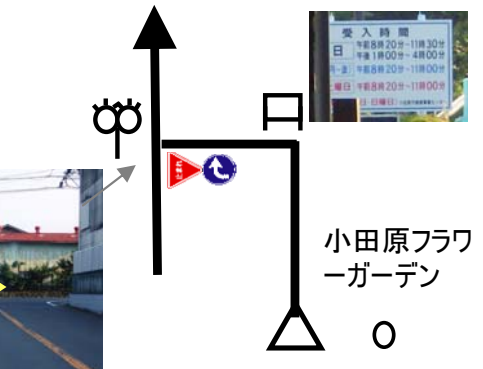


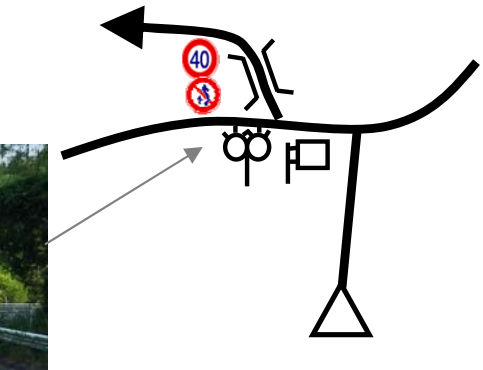
見通しの悪い場所や急カーブあり、走行注意。

<p>26 図</p>		<p>3CP 洒水の滝駐車場手前の コンクリート製電 柱。 問題F有り。</p>	
<p>27 図</p>		<p>T字路を右。</p>	<p>25図と同地点</p> 
<p>28 図</p>		<p>「上庭」バス停先の Y字路を左</p>	
<p>29 図</p>		<p>T字路を右</p>	
<p>30 図</p>		<p>「前田橋」バス停先 の十字路を左。 ミスコース注意。</p>	<p>前図より約300m</p> 




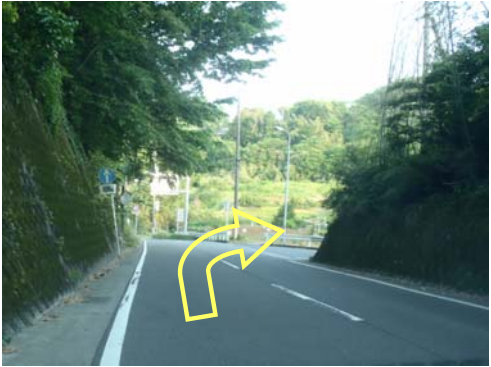


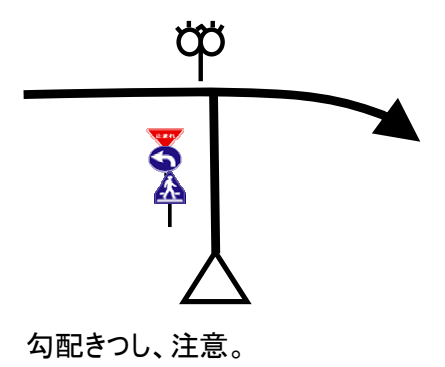

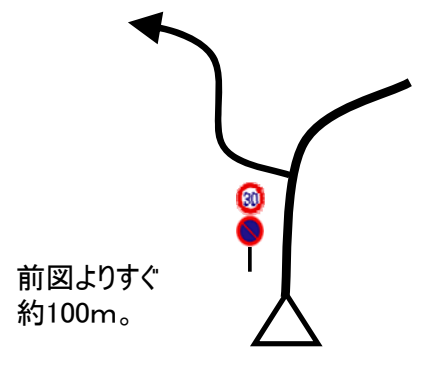


見通しの悪い場所や急カーブあり、走行注意。

<p>31 図</p>		<p>T字路を右</p>	
<p>32 図・4 CP</p>		<p>4CP: 石灯笼手前の水所真横。 問題G有り。</p> 	
<p>33 図・再 スタート</p>		 <p>再スタート 「天狗ひょうたん」 看板手前の電柱横。</p>	
<p>34 図</p>		<p>31図地点をすぎてすぐのT字路を右</p>	
<p>35 図</p>		<p>T字路を左、飯田岡方向。</p>	



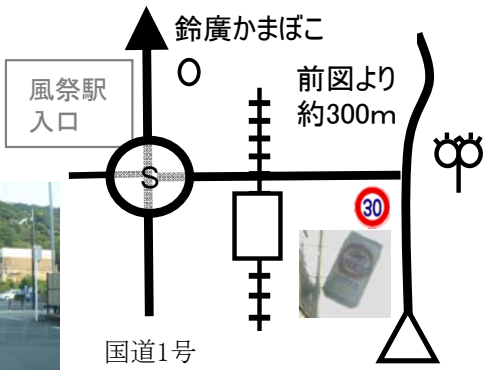

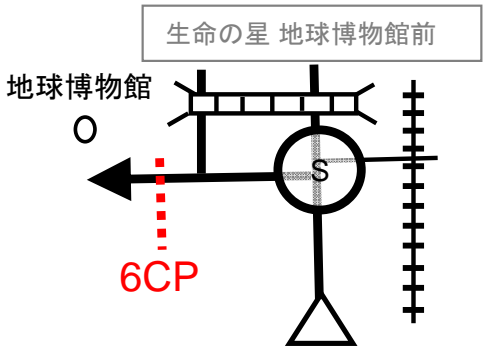

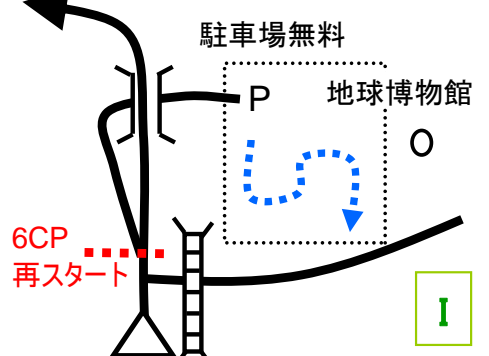

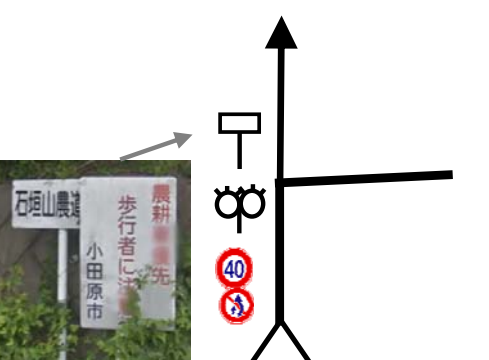

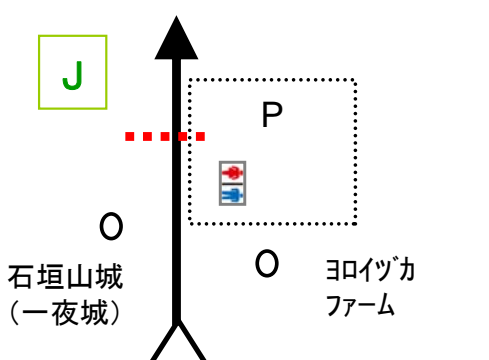
見通しの悪い場所や急カーブあり、走行注意。

<p>36 図</p>		<p>「フォークリフト」 看板先のT字路を左 T字路先小田原フラ ワーガーデン駐車場 内に5CP</p>	<p>小田原フラワーガーデン 5CP 再スタート</p>  
<p>37 図 5 CP</p>		<p>5CP 駐車場入口停止線 問題H有り。</p> <p>問題は開館時間内に</p>	<p>36図拡大図 H</p> <p>小田原フラワーガーデン</p>  <p>再スタート</p>
<p>38 図 再 ス タ ー ト</p>		<p>再スタート 駐車場出口停止線 スタート後駐車場出口を 右。</p>	<p>入園料: 無料(トロピカルドーム温室は有料) 駐車場: 料金: 無料 開園時間 9:00~17:00 休園日 月曜日(祝日の場合は開園し翌日 休園)</p>
<p>39 図</p>		<p>36図同地点 T字路を道なり、 T字路を右。</p> 	 <p>小田原フラ ワー ー ガ ー デ ン</p>
<p>40 図</p>		<p>T字路を左、 次のT字路を右、荻 窪方向へ。</p> 	



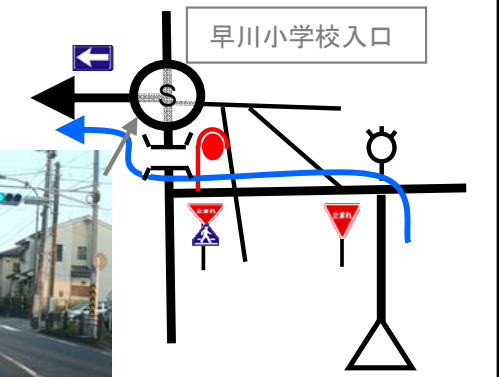

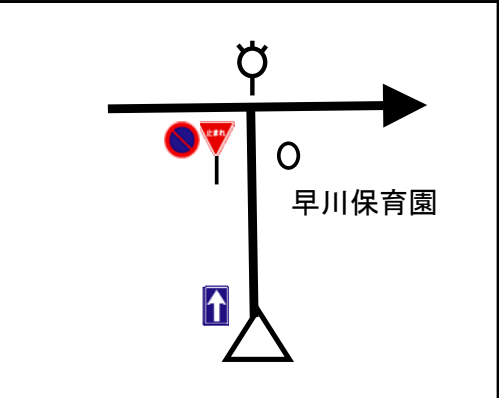

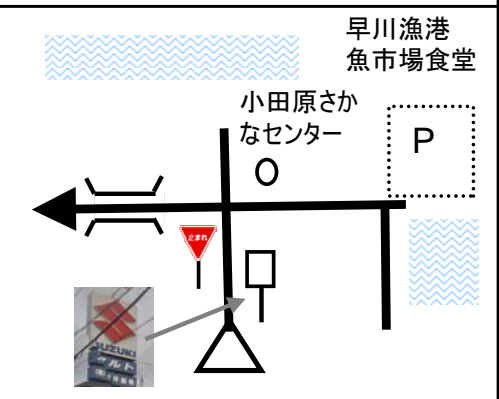

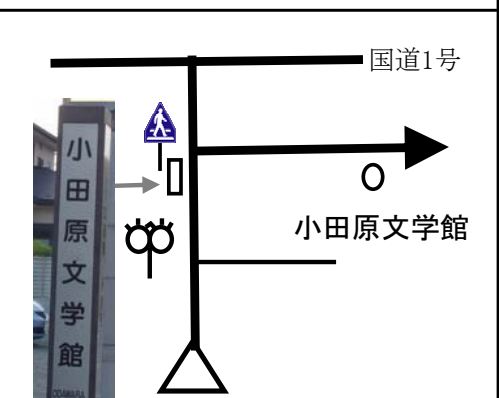

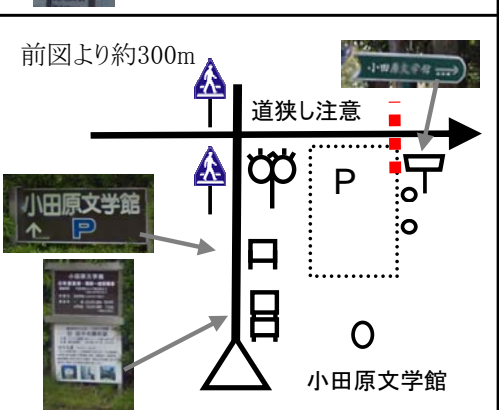
見通しの悪い場所や急カーブあり、走行注意。

<p>41 図</p>		<p>T字路を右、 次の十字路を左。</p> 	 <p>こどもの森わんぱくらんど</p>
<p>42 図</p>		<p>ト字路を右。 見通し悪し、ミスコース注意。</p>	<p>前図より約700m</p>  <p>ミスコース注意。</p> <p>勾配きつし、最下部段差注意。</p>
<p>43 図</p>		<p>T字路を右、</p>	 <p>勾配きつし、注意。</p>
<p>44 図</p>		<p>十字路を左。 ミスコース注意。</p>	 <p>前図よりすぐ約100m。</p>
<p>45 図</p>		<p>踏切手前の変則T字路を右。</p>	<p>国道1号</p>  <p>角度がきついので回転注意。</p>


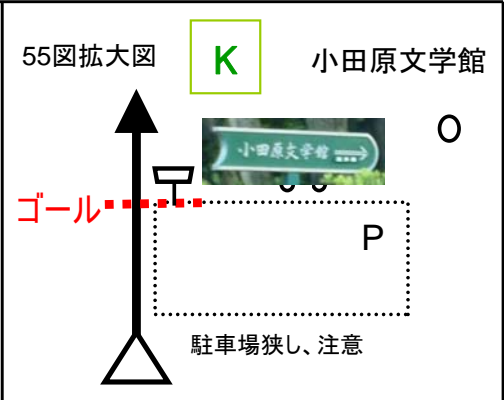
道幅狭く急カーブあり、走行注意。



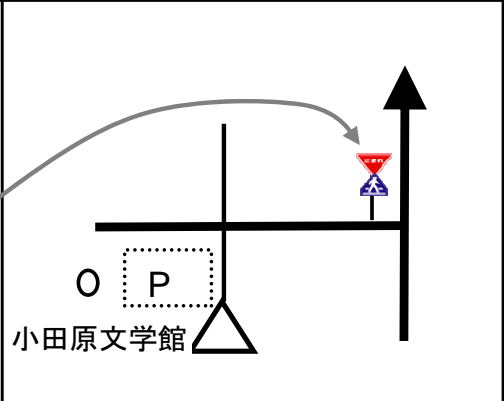
<p>46 図</p>		<p>十字路を左。ミスコース注意。 国道1号線「風祭駅入口」信号を右</p> 	
<p>47 図</p>		<p>生命の星地球博物館前信号十字路を左</p> <p>開館時間: 午前9時～午後4時30分(入館は午後4時) 休館日: 月曜日(祝日・振替休日は翌平日) 館内整備日(毎月第2火曜日) 観覧料: 20歳以上65歳未満(学生を除く)520円 駐車場: 料金 無料</p>	
<p>48 図 : 6CP</p>		<p>6CP 博物館P入口看板。 博物館エントランスに問題I有り。 再スタート時車両等に注意。</p> <p>問題は開館時間内に</p>	
<p>49 図</p>		<p>十字路を直進。</p>	
<p>50 図</p>		<p>石垣山城、問題J有り。</p>	


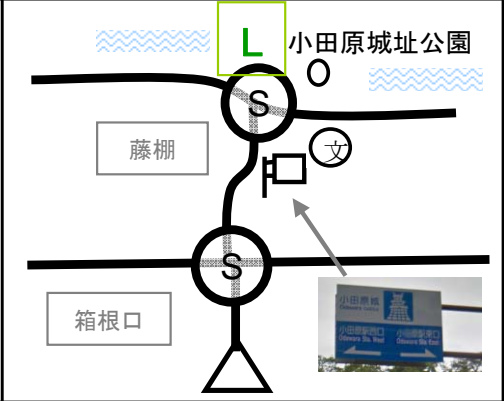
道幅狭く急カーブあり、走行注意。

<p>51 図</p>		<p>T字路を左。 次のT字路を右。 次の信号を左。</p> 	
<p>52 図</p>		<p>一方通行、保育園有り注意 T字路を右</p>	
<p>53 図</p>		<p>十字路を左。</p>	
<p>54 図</p>		<p>「小田原文学館→」 道標のT字路を右。</p>	
<p>55 図</p>		<p>小田原文学館駐車場 入口の十字路を右、 ゴール：駐車場看板 脇角</p> <p>童謡館と共通 大人：250円 開館時間 9時00分～17時 00分(入館は16時30分まで)</p>	

見通しの悪い場所や急カーブあり、走行注意。

<p>56 図 ゴール</p>	 <p>ゴール</p> <p>距離計測はここまで、</p>	<p>ゴール 小田原文学館駐車場 角「小田原文学館 ⇒」緑の看板横の角。 問題K有り</p> <p>問題は開館時間内に 運転お疲れ様でした。</p>	<p>55図拡大図</p> <p>小田原文学館</p>  <p>ゴール</p> <p>駐車場狭し、注意</p>
-------------------------	--	--	--

<p>57 図</p>	<p>小田原城址公園へ参考ルート</p> 	<p>十字路を右、T字路を 左。</p> 	 <p>小田原文学館</p>
-----------------	--	---	---

<p>58 図</p>		<p>「箱根口」国道1号線 を横切り直進、 「藤棚」交差点の正 面が小田原城址公園。</p> <p>駐車場は59図参考。 小田原城址公園内に 問題LとX問題有り。</p>	 <p>小田原城址公園</p> <p>藤棚</p> <p>箱根口</p>
-----------------	--	---	--



59 図

小田原城址公園内に問題があります。

駐車場は藤棚交差点左に2箇所、学橋交差点近く、旭が丘高校近く、小沢病院向かい側、小田原駅近くの小田原駅東口駐車場などをご利用願います。共に有料となります。

国道1号は交通量多く、小田原駅周辺は歩行者多いです。一方通行、進入禁止など交通規制にご注意下さい。

天守閣、歴史見聞館など入場が有料の場所に問題はありません。