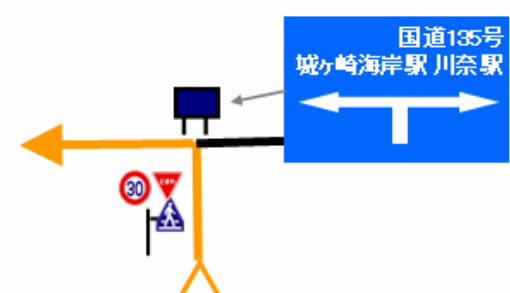
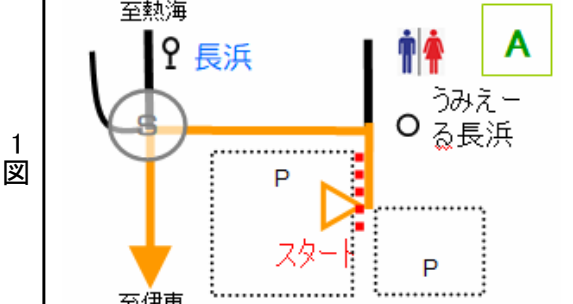
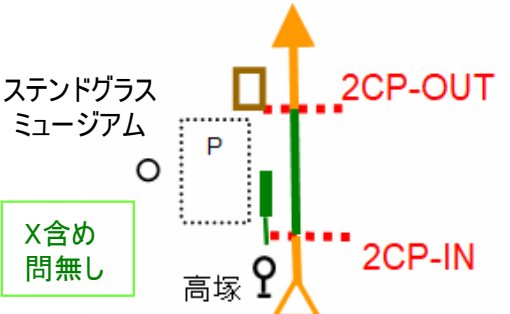
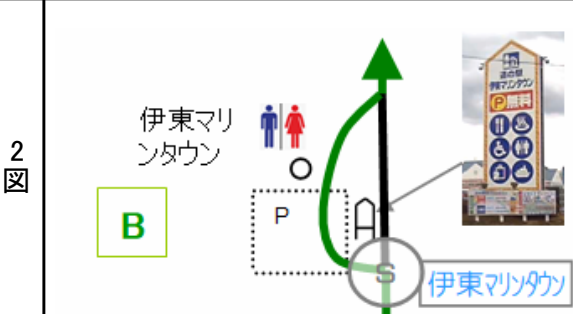
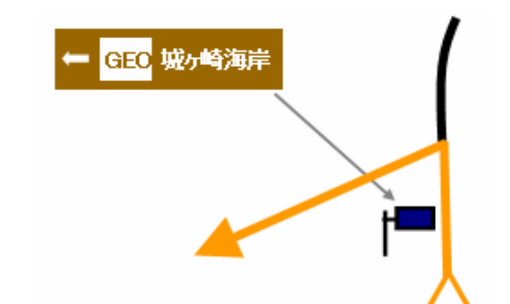
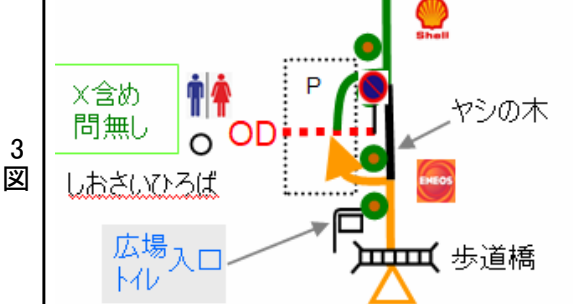
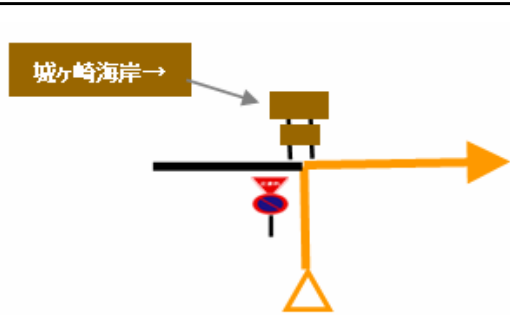
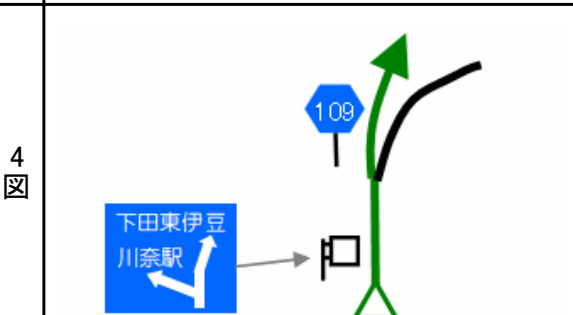

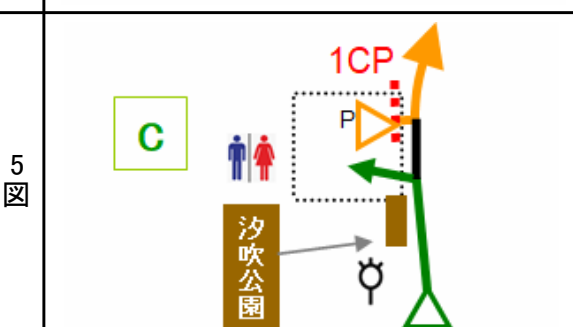
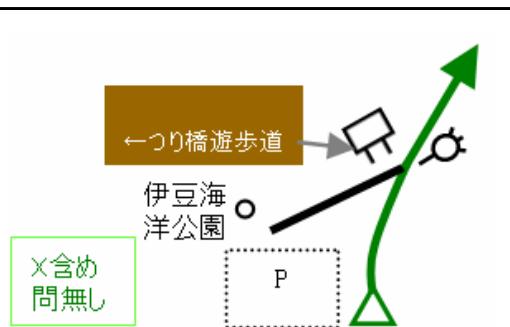
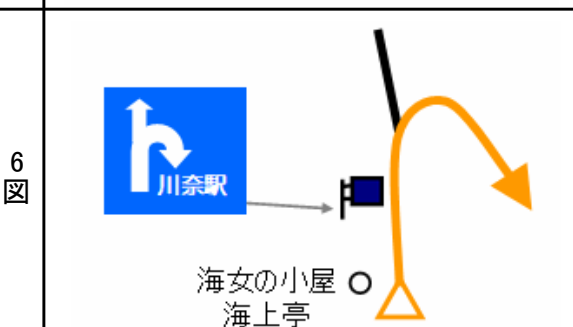


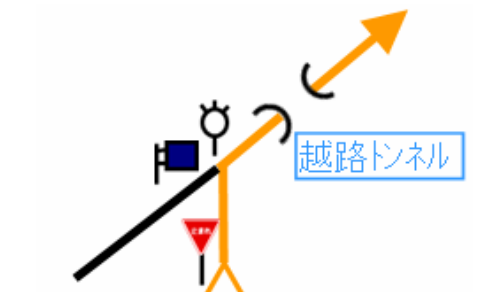

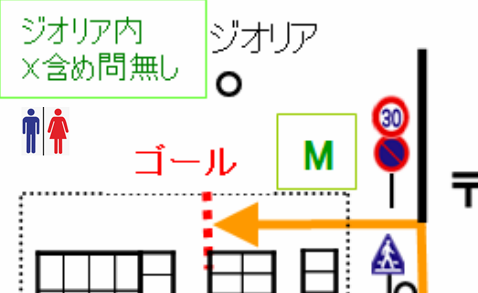
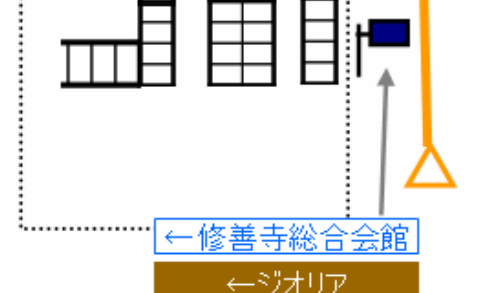
かいせいクイズ&ラリー 第3回 「伊豆半島 火山の贈り物を見てみよう」 写真無しコマ図・チェックポイントP1

7 図	 <p>国道135号 城ヶ崎海岸駅 川奈駅</p>	<p>T字路を左、 城ヶ崎海岸 方向。</p>	 <p>至熱海 長浜 うみえー る長浜 スタート 至伊東</p>	<p>スタート:駐 車場出口 「長浜海浜 公園利用上 の注意」看 板横。問A 有り。 この先2車線 部分は左側 車線走行。</p>
8 図	 <p>スタンドグラス ミュージアム 高塚 2CP-OUT 2CP-IN</p> <p>X含め 問無し</p>	<p>2CP-IN:ステ ンドグラスミ ュージアム手 前、緑色の看 板。OUT:茶色 枠の看板。</p>	 <p>伊東マリ ンタウン 伊東マリン タウン</p> <p>B スタート</p>	<p>しおさいひろ ば駐車場へ 見落とし注 意。この先 伊東マリン タウンに問B あり。 交通量多し、 出入り注意。</p>
9 図	 <p>GEC 城ヶ崎海岸</p>	<p>十 字路を左、 城ヶ崎海岸 方向。</p>	 <p>しおさいひろ ば OD 広場トレ ヤシの木 歩道橋</p> <p>X含め 問無し</p>	<p>OD:しおさい ひろば駐車 場脇の「駐 車禁止の標 識」、この先 1CPまで非 計測区間。</p>
10 図	 <p>城ヶ崎海岸</p>	<p>一時停止有 りT字路を右。</p>	 <p>下田東伊豆 川奈駅</p>	<p>Y字分岐を 左、川奈駅、 県道109号 線方向。</p>
11 図	 <p>グラスマレイ ミュージアム 1回500円 3CP</p> <p>X含め 問無し</p>	<p>3CP:グラス マレイミュー ジウム、鳥の オブジェ看板 (見落とし注 意、営業時 間外は下側 四角いネー ム無いよう) この先4CP まで非計測</p>	 <p>汐吹公園 1CP C</p>	<p>1CP:汐吹 公園「P出 口OUT」看 板。 問C有り。</p>
12 図	 <p>つり橋遊歩道 伊豆海 洋公園 X含め 問無し</p>	<p>Y字路を道 なり右。</p>	 <p>川奈駅 海女の小屋 海上亭</p>	<p>Y字路道な り右、川奈 駅方向。</p>


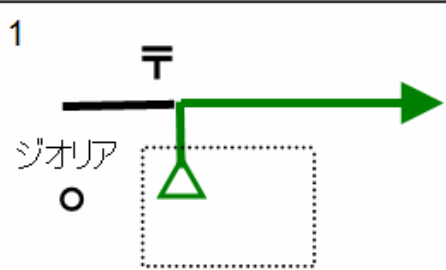
写真無しコマ図 は写真付版からコピーしています。相違がある場合は写真付きを優先。ご注意ください。

19 図		<p>川沿いを徒歩で橋立つり橋へ、問EFあり *満車の場合恐れ入りますがやまも口駐車場(1時間まで無料)又は駅前周辺等</p>		<p>三叉路を右。</p>
20 図		<p>変則十字路を左。</p>		<p>三叉路を左。</p>
21 図		<p>ト字路を右。</p>		<p>島のある4叉路を左。</p>
22 図		<p>4CP:野坂オートマタ美術館北側(坂道上側)看板。</p>		<p>いがい根駐車場へ、問Dあり。</p>
23 図		<p>大室高原信号を左。</p>		<p>一時停止のT字路を右。</p>
24 図		<p>5CP:駐車場舗装と砂利の境目。出入り多し計測は速やかに、折り返し再スタート。問G、Hあり</p>		<p>変則四叉路を左。</p>

31 図		<p>7CP-IN: 橋の手前側舗装路面の継ぎ目。下白岩のレピドサイクリナ化石産地に間Jあり。折り返し、資料館まで非計測区間。</p>
32 図		<p>7-11先の十字路を左。伊豆市資料館駐車場へ。館内に間K,Lあり、入館料200円ご容赦下さい。</p>
33 図		<p>7CP-OUT: 伊豆市資料館駐車場出口左側の電柱。計測再開、資料館前信号を右。すぐに右折注意</p>
34 図		<p>橋を渡ってすぐのT字路を右。</p>
35 図		<p>橋を渡りT字路を左。</p>
36 図		<p>本立野郵便局のあるT字路を右。</p>
25 図		<p>T字路を右。コーナー先のため注意この先道幅狭し注意。</p>
26 図		<p>冷川信号を左。</p>
27 図		<p>八幡信号を左、T字路を右、橋を渡りT字路を右。</p>
28 図		<p>6CP-IN: 導水橋手前の消火栓、OUT: 鉄塔進行方向側の足。間Iあり。</p>
29 図		<p>信号脇、一時停止のT字路を左。</p>
30 図		<p>「→GEO下白岩」看板のT字路を右。看板小さいですミスコース注意</p>


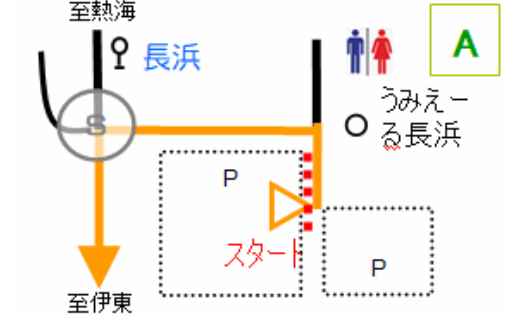

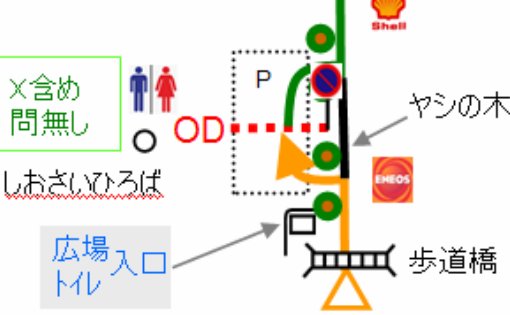

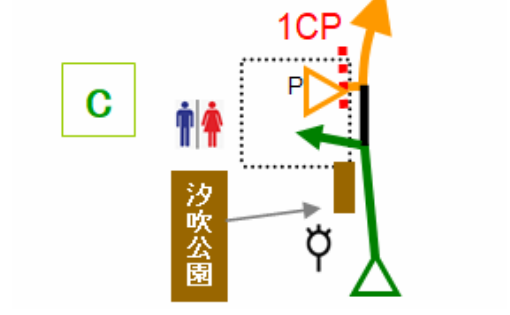

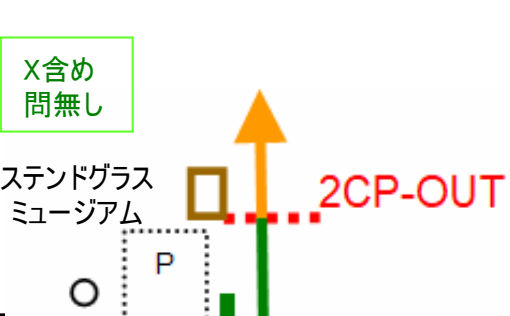



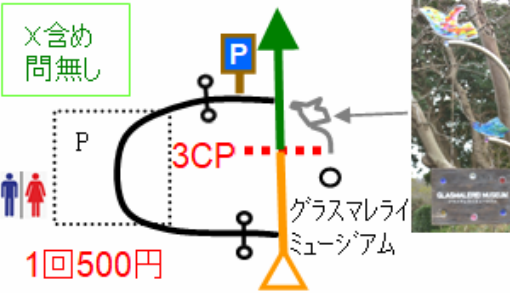
37 図		三叉路を右、トンネルすぐ有り、合流注意。
38 図		修善寺IC下のT字路を左。
39 図		ジオリア駐車場へ
40 図		ゴール: 駐車場枠線図の位置、計測後速やかに移動願います。修善寺温泉観光ガイドに問Mあり。


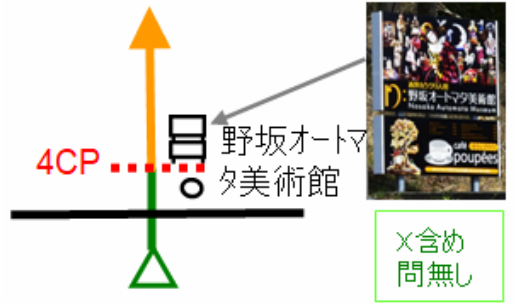








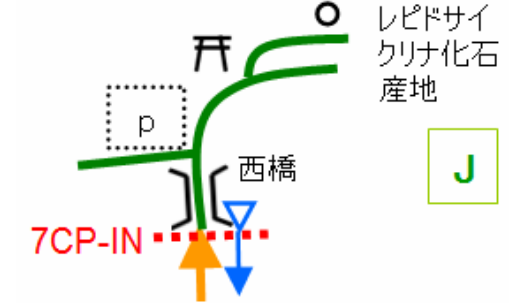

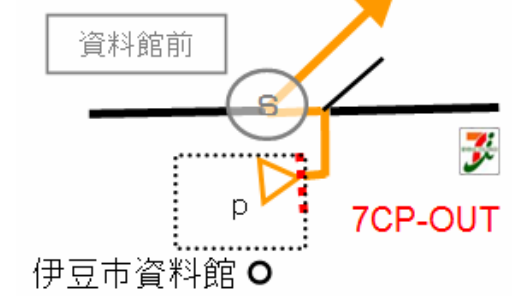
ジオリアから修善寺生きいきプラザまで


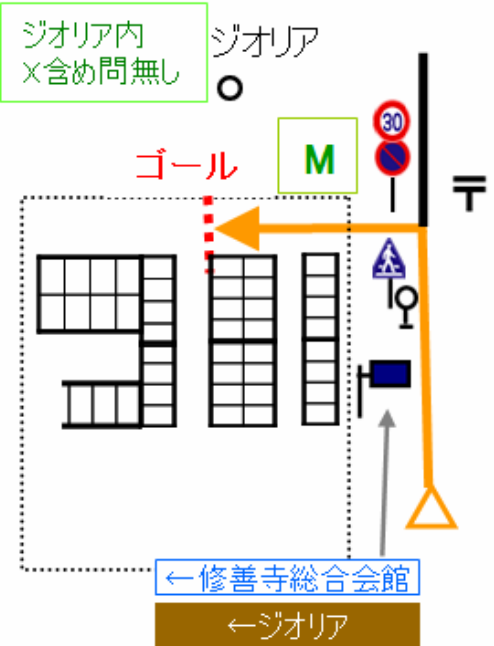

DRC2018表彰式の予定 日時: 4/20(土)15時~17時 場所: 静岡県伊豆市小立野66-1 修善寺生きいきプラザ 第3会議室  湯川橋付近、土日は渋滞の可能性が あります。35図 経由の方が距離あり ますが交通量は少ないです。	2 
3 生きいきプラザ 	1 

ジオリアについてお願い  
 開館9:00 ~ 17:00  
 入館無料 休館水曜日

ドライブラリーで「ジオリア内の利用はご遠慮下さい」と言われております。ジオリア展示から解る問もありますがジオリア施設中で問題を解かないで下さい。個人的見学はOKです是非ご覧下さい。

<p>1 ①:スタート</p>		<p>スタート：駐車場出口「長浜海浜公園利用上の注意」看板横。問A有り。 この先2車線部分は左側車線走行。</p>	
<p>3 ③:OD</p>		<p>OD:しおさいひろば 駐車場脇の「駐車禁止の標識」、この先1CPまで非計測区間。</p>	
<p>5 ⑤:1CP</p>		<p>1CP:汐吹公園「P出口OUT」看板。問C有り。</p>	
<p>8 ⑧:2CP-IN</p>		<p>2CP-IN:ステンドグラスミュージアム手前、緑色の看板。</p>	
<p>8 ⑧:2CP-OUT</p>		<p>OUT:茶色枠の看板。</p>	
<p>11 ⑪:3CP</p>		<p>3CP:ガラスマレイミュージアム、鳥のオブジェ看板(見落とし注意、営業時間外は下側四角いネーム無いよう) この先4CPまで非計測</p>	

<p>22 図：4 CP</p>		<p>4CP:野坂オートマ美術館北側(坂道上側)看板。</p>	
<p>24 図：5 CP</p>		<p>5CP:駐車場舗装と砂利の境目。出入り多し計測は速やかに、折り返し再スタート。問G、Hあり</p> 	
<p>28 図：6 CP-OUT</p>		<p>6CP-IN:導水橋手前の消火栓、</p>	
<p>28 図：6 CP-OUT</p>		<p>OUT:鉄塔進行方向側の足。問Iあり。</p>	
<p>31 図：7 CP-IN</p>		<p>7CP-IN:橋の手前側舗装路面の継ぎ目。下白岩のレピドサイクリナ化石産地に問Jあり。折り返し、資料館まで非計測区間。</p>	
<p>33 図：7 CP-OUT</p>		<p>7CP-OUT:伊豆市資料館駐車場出口左側の電柱。計測再開、資料館前信号を右。すぐに右折なので注意。</p>	

<p>39 図</p>		<p>ジオリア駐車場へ</p>	
<p>40 図 ゴール</p>		<p>ゴール：駐車場枠線図の位置、計測後速やかに移動願います。 修善寺温泉観光ガイドに問Mあり。</p>	