

下島西地区・南地区
自治会員 各位

令和3年7月1日
開成町都市経済部
街づくり推進課区画整理班

駅前通り線周辺地区土地区画整理事業に伴う 測量調査について(お知らせ)

日ごろは、駅前通り線周辺地区土地区画整理事業に、ご理解ご協力を賜り厚く御礼申し上げます。
この度、標記事業に伴う測量調査を次のとおり行います。

つきましては、関係地権者の敷地内に立ち入らせていただく場合がございます。

その場合には、開成町発行の「身分証明書」の携帯及び「腕章」を着用した調査員がお声をかけさせていただきます。

なお、ご不明な点がございましたら、下記までお問い合わせください。

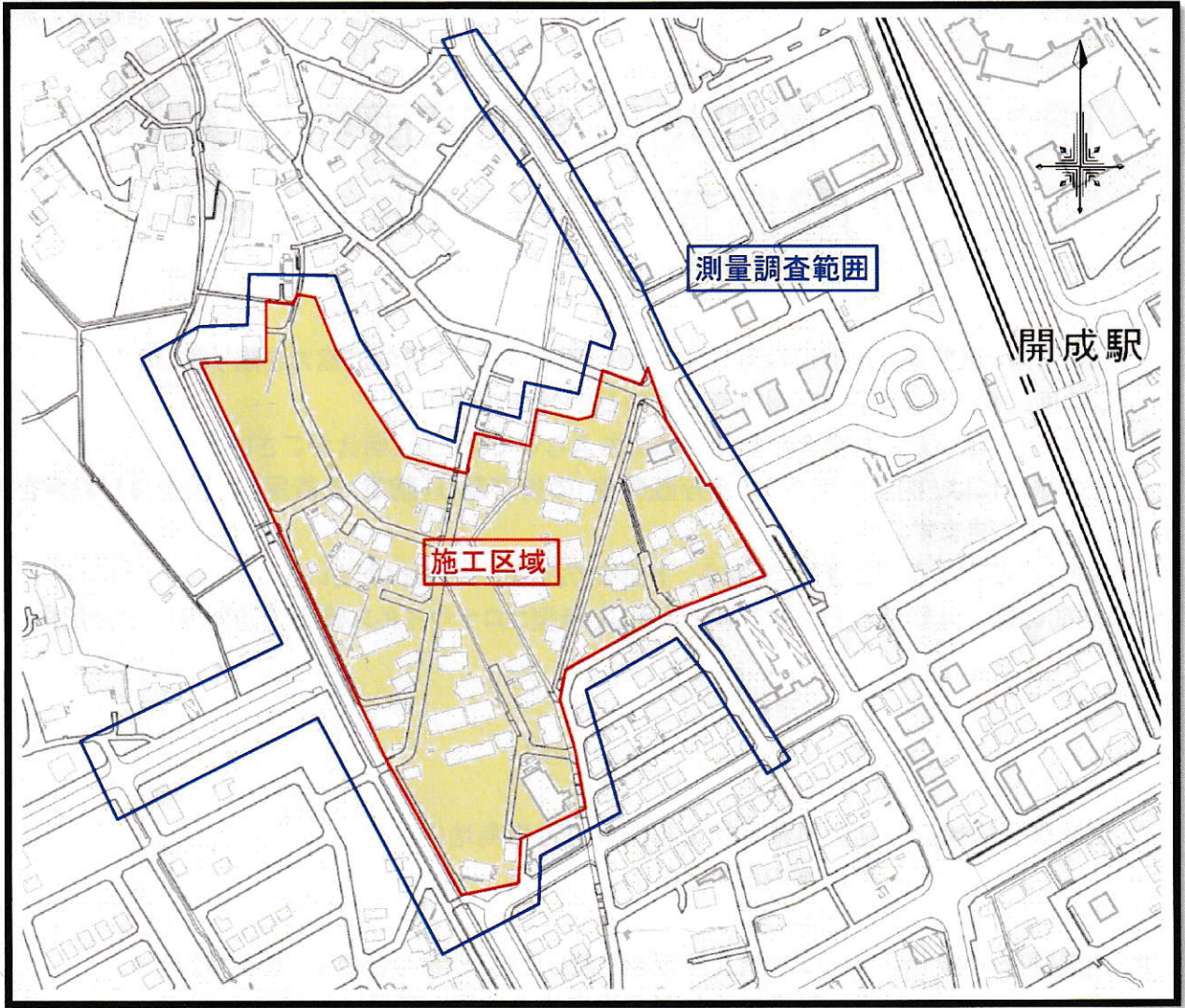
※訪問の際には調査員はマスク等を着用し、新型コロナウイルス感染予防対策に十分配慮いたします。

記


- 1. 現地調査区域** 神奈川県足柄上郡開成町吉田島地内
(裏面案内図のとおり)
- 2. 測量調査内容** ・現地に木杭又は鋸を設置し地形・地物などの高さを測量します。
・現地既設杭及び現況構造物の位置を測量します。
- 3. 調査予定期間** 令和3年7月下旬～令和4年3月下旬
(平日)午前9時から午後5時まで
- 4. 調査委託会社** 玉野総合コンサルタント株式会社 東京支店
担当：建設技術部 都市調査課 藤井・原
電話：03-6863-9103(課代表)
- 5. 町担当窓口** 開成町 都市経済部 街づくり推進課 区画整理班
担当：川崎、瀬戸
電話：0465-84-0321(直通)

裏面に調査区域の図面がありますので、ご確認ください！


案内図



現地に設置する標識



木杭



鉄